



**РЕСУРС ЛТДИ Д.О.О.Е.Л.**  
ул. Ило Костов бр. 31  
1430 Кавадарци  
Република Северна Македонија

Факс : +389-43-410-910  
Телефон : +389-78-240-218  
Е-пошта : info@resursltdi.mk  
Веб адреса : www.resursltdi.mk

**ПРЕДМЕТ:**

ПРОЕКТНА ПРОГРАМА ЗА ИЗРАБОТКА НА УРБАНИСТИЧКИ ПРОЕКТ ВОН ОПФАТ НА УРБАНИСТИЧКИ ПЛАН СО НАМЕНА Г2.6 - ИНДУСТИЈА ЗА БЕЛА ТЕХНИКА, ЕЛЕКТРИЧНИ АПАРАТИ, ФОТОВОЛТАИЧНИ ПАНЕЛИ, СИСТЕМИ ЗА КЛИМАТИЗАЦИЈА НА КП 10087/1, КО КАВАДАРЦИ, ОПШТИНА КАВАДАРЦИ

**ЛОКАЦИЈА:**

КО КАВАДАРЦИ, ОПШТИНА КАВАДАРЦИ

**ИНВЕСТИТОР:**

ДПТУ МЕГА ВАТ ЧАС ДООЕЛ – КАВАДАРЦИ

**ТЕХ. БР:**

27/23

**УПРАВИТЕЛ:**

Даниел Лалков, д.е.и

јуни, 2023 год.



Компанија регистрирана во Централниот Регистар  
на Република Македонија со податоци  
ЕМБС: 6973000; ЕДБ: К4011014511586  
Сметка: 240-260106937-569, УНИ БАНКА А.Д.  
Главна приходна шифра: 41.10 – Развој на градежни објекти



**РЕСУРС ЛТДИ Д.О.О.Е.Л.**

ул. Ило Костов бр. 31  
1430 Кавадарци  
Република Северна Македонија

Факс : +389-43-410-910  
Телефон : +389-78-240-218  
Е-пошта : info@resursltdi.mk  
Веб адреса : www.resursltdi.mk

Содржина:

**- Општ дел**

1. Регистрација на проектантското претпријатие
2. Лиценца за проектирање на правното лице
3. Решение за назначување на проектант/планер
4. Овластување на проектантот/планерот

**- Прилози кон проектна програма**

1. Решение за услови за планирање на просторот
2. Услови за планирање на просторот

**- Текстуален дел**

1. Проектна програма

**- Графички дел**

1. Местоположба на локација и ружа на ветрови
2. Организација на поширок опфат со сообраќајно поврзување
3. Авионска снимка
4. Ажурирана геодетска подлога



Компанија регистрирана во Централниот Регистар  
на Република Македонија со податоци  
ЕМБС: 6973000; ЕДБ: K4011014511586  
Сметка: 240-260106937-569, УНИ БАНКА А.Д.  
Главна приходна шифра: 41.10 – Развој на градежни објекти



**РЕСУРС ЛТДИ Д.О.О.Е.Л.**  
ул. Ило Костов бр. 31  
1430 Кавадарци  
Република Северна Македонија

Факс : +389-43-410-910  
Телефон : +389-78-240-218  
Е-пошта : info@resursltdi.mk  
Веб адреса : www.resursltdi.mk



Трговски регистар и регистар на други правни лица  
www.crm.com.mk

Број: 0805-50/155020230000692  
Датум и време: 5.1.2023 г. 09:31:48

Дигитално потпишан од: CRISM  
Централен Регистар на Република Северна Македонија  
Датум и час на потпишување: 05.01.2023 во 09:31:59  
Издавач на сертификатот: KIBSTrust Issuing Qseal CA G2  
Сертификатот е валиден до: 07.11.2024  
Документот е дигитално потпишан и е правно валиден

/Електронски издаден документ/

### ТЕКОВНА СОСТОЈБА

ПОДАТОЦИ ЗА СУБЈЕКТОТ	
ЕМБС:	6973000
Целосен назив:	Друштво за проектирање и одржување на објекти, производство, трговија и услуги РЕСУРС ЛТДИ извоз-увоз ДООЕЛ Кавадарци
Кратко име:	РЕСУРС ЛТДИ извоз-увоз ДООЕЛ Кавадарци
Седиште:	ИЛО КОСТОВ бр.31 КАВАДАРЦИ, КАВАДАРЦИ
Вид на субјект на упис:	ДООЕЛ
Датум на основање:	19.8.2014 г.
Времетраење:	Неограничено
Деловен статус:	Активен
*Вид на сопственост:	Приватна
ЕДБ:	4011014511586
Потекло на капиталот:	Домашен
Големина на субјектот:	мал
Организационен облик:	05.4 - друштво со ограничена одговорност основано од едно лице
Надлежен регистар:	Трговски Регистар

ОСНОВНА ГЛАВНИНА	
Паричен влог EUR:	5.000,00
Непаричен влог EUR:	0,00
Уплатен дел EUR:	5.000,00
Вкупно основна главнина EUR:	5.000,00

Број: 0805-50/155020230000692

Страна 1 од 3



Компанија регистрирана во Централниот Регистар на Република Македонија со податоци ЕМБС: 6973000; ЕДБ: K4011014511586 Сметка: 240-260106937-569, УНИ БАНКА А.Д. Главна приходна шифра: 41.10 – Развој на градежни објекти



**РЕСУРС ЛТДИ Д.О.О.Е.Л.**  
ул. Ило Костов бр. 31  
1430 Кавадарци  
Република Северна Македонија

Факс : +389-43-410-910  
Телефон : +389-78-240-218  
Е-пошта : info@resursltdi.mk  
Веб адреса : www.resursltdi.mk

СОПСТВЕНИЦИ	
Име и презиме/Назив:	ДАНИЕЛ ЛАЛКОВ
Адреса:	ИЛО КОСТОВ бр.31 КАВАДАРЦИ, КАВАДАРЦИ
Тип на сопственик:	Основач/сопственик
Паричен влог EUR:	5.000,00
Непаричен влог EUR:	0,00
Уплатен дел EUR:	5.000,00
Вкупен влог EUR:	5.000,00

ДЕЈНОСТИ	
Приоритетна дејност/ Главна приходна шифра:	41.10 - Развој на градежни проекти
ОПШТА КЛАУЗУЛА ЗА БИЗНИС	
Евидентирани се дејности во надворешниот промет	

ОВЛАСТУВАЊА	
Управител	
Име и презиме:	ДАНИЕЛ ЛАЛКОВ
Адреса:	ИЛО КОСТОВ КАВАДАРЦИ, КАВАДАРЦИ
Овластувања:	ВСС-Управител Неограничени овластувања во внатрешниот и надворешниот промет
Тип на овластување:	Неограничени овластувања во внатрешниот и надворешниот промет
Овластено лице:	Управител

ДОПОЛНИТЕЛНИ ИНФОРМАЦИИ	
Дополнителни информации:	
КОНТАКТ	
Е-mail:	resursltdi@yahoo.com

**Напомена:**

Во тековната состојба прикажани се само оние податоци за кои има запишана вредност.

\*Видот на сопственоста се определува врз основа на својството на основачот/содружникот /сопственикот и служи исклучиво за статистички цели на Државниот завод за статистика на Република Северна Македонија

Број: 0805-50/155020230000692

Страна 2 од 3



Компанија регистрирана во Централниот Регистар  
на Република Македонија со податоци  
ЕМБС: 6973000; ЕДБ: K4011014511586  
Сметка: 240-260106937-569, УНИ БАНКА А.Д.  
Главна приходна шифра: 41.10 – Развој на градежни објекти



**РЕСУРС ЛТДИ Д.О.О.Е.Л.**

ул. Ило Костов бр. 31  
1430 Кавадарци  
Република Северна Македонија

Факс : +389-43-410-910  
Телефон : +389-78-240-218  
Е-пошта : info@resursltdi.mk  
Веб адреса : www.resursltdi.mk

**Правна поука:** Против овој реален акт може да се изјави приговор до Централниот регистар на Република Северна Македонија во рок од 8 дена од денот на приемот.

Број: 0805-50/155020230000692

Страна 3 од 3



Компанија регистрирана во Централниот Регистар на Република Македонија со податоци  
ЕМБС: 6973000; ЕДБ: K4011014511586  
Сметка: 240-260106937-569, УНИ БАНКА А.Д.  
Главна приходна шифра: 41.10 – Развој на градежни објекти



**РЕСУРС ЛТДИ Д.О.О.Е.Л.**  
ул. Ило Костов бр. 31  
1430 Кавадарци  
Република Северна Македонија

Факс : +389-43-410-910  
Телефон : +389-78-240-218  
Е-пошта : info@resursltdi.mk  
Веб адреса : www.resursltdi.mk



**Република Северна Македонија**  
**МИНИСТЕРСТВО ЗА ТРАНСПОРТ И ВРСКИ**

Врз основа на член 38 став (1) и член 16 став (2) од Законот за градење („Службен весник на Република Македонија“ бр. 130/09, 124/10, 18/11, 36/11, 54/11, 13/12, 144/12, 25/13, 79/13, 137/13, 163/13, 27/14, 28/14, 42/14, 115/14, 149/14, 187/14, 44/15, 129/15, 217/15, 226/15, 30/16, 31/16, 39/16, 71/16, 132/16, 35/18, 64/18, 168/18 и „Службен весник на Република Северна Македонија“ 244/19, 18/20 и 279/20), Министерството за транспорт и врски издава

**ЛИЦЕНЦА**  
**ЗА ПРОЕКТИРАЊЕ НА ГРАДБИ ОД**  
**ПРВА КАТЕГОРИЈА**


на  
– Друштво за проектирање и одржување на објекти,  
производство, трговија и услуги  
**РЕСУРС ЛТДИ извоз-увоз ДООЕЛ Кавадарци**  
(назив, седиште, адреса и ЕМБС на правното лице)

**ИЛО КОСТОВ бр.31 КАВАДАРЦИ, КАВАДАРЦИ**  
**ЕМБС: 6973000**

**ЛИЦЕНЦАТА Е СО ВАЖНОСТ ДО 25.09.2028 година**

**Број П.292/А**  
**25.09.2021 година**  
(ден, месец и година на издавање)



**МИНИСТЕР**  
  
**Благој Бочварски**



Компанија регистрирана во Централниот Регистар  
на Република Македонија со податоци  
ЕМБС: 6973000; ЕДБ: K4011014511586  
Сметка: 240-260106937-569, УНИ БАНКА А.Д.  
Главна приходна шифра: 41.10 – Развој на градежни објекти



**РЕСУРС ЛТДИ Д.О.О.Е.Л.**  
ул. Ило Костов бр. 31  
1430 Кавадарци  
Република Северна Македонија

Факс : +389-43-410-910  
Телефон : +389-78-240-218  
Е-пошта : info@resursltdi.mk  
Веб адреса : www.resursltdi.mk

Врз основа на Законот за урбанистичко планирање (Сл.весник на Р.С.Македонија со бр. 32/20), Правилник за урбанистичко планирање (Сл.Весник на Р.С.Македонија со бр. 225/20, 219/21,104/22 и 99/23), а во врска со изработка на **Урбанистички проект вон опфат на урбанистички план со намена Г2.6 - Индустија за бела техника, електрични апарати, фотоволтаични панели, системи за климатизација на КП 10087/1, КО Кавадарци, Општина Кавадарци**, донесувам:

## РЕШЕНИЕ

### ЗА НАЗНАЧУВАЊЕ НА ПЛАНЕР / ПРОЕКТАНТ

За изработка на **Урбанистички проект вон опфат на урбанистички план со намена Г2.6 - Индустија за бела техника, електрични апарати, фотоволтаични панели, системи за климатизација на КП 10087/1, КО Кавадарци, Општина Кавадарци** од **РЕСУРС ЛТДИ дооел - Кавадарци**, со технички број 27/23, како планер/проектант се назначува:

Душко Кузманов м.и.а. овластување бр. 0.0638

Планерите се должни планската документација да ја изработат согласно Законот за урбанистичко планирање (Сл.весник на Р.С.Македонија со бр. 32/20), Правилник за урбанистичко планирање (Сл.Весник на Р.С.Македонија со бр. 225/20, 219/21,104/22 и 99/23), како и другите важечки прописи и нормативи од областа на урбанизмот.

Управител:

Даниел Лалков деи



Компанија регистрирана во Централниот Регистар  
на Република Македонија со податоци  
ЕМБС: 6973000; ЕДБ: K4011014511586  
Сметка: 240-260106937-569, УНИ БАНКА А.Д.  
Главна приходна шифра: 41.10 – Развој на градежни објекти



**РЕСУРС ЛТДИ Д.О.О.Е.Л.**  
ул. Ило Костов бр. 31  
1430 Кавадарци  
Република Северна Македонија

Факс : +389-43-410-910  
Телефон : +389-78-240-218  
Е-пошта : info@resursltdi.mk  
Веб адреса : www.resursltdi.mk



Република Северна Македонија  
КОМОРА НА ОВЛАСТЕНИ АРХИТЕКТИ  
И ОВЛАСТЕНИ ИНЖЕНЕРИ

Врз основа на член 16 од Законот за просторно и урбанистичко планирање („Службен весник на Република Македонија“ бр. 199 од 30.12.2014, 44/15, 193/15, 31/16, 163/16, 64/18, 168/18) Комората на овластени архитекти и овластени инженери издава

## ОВЛАСТУВАЊЕ

ЗА ИЗРАБОТУВАЊЕ НА УРБАНИСТИЧКИ ПЛАНОВИ ОДНОСНО  
ПЛАНЕР-ПОТПИСНИК НА ПЛАНСКА ДОКУМЕНТАЦИЈА

на

**ДУШКО КУЗМАНОВ**

дипломиран инженер архитект


Овластувањето е со важност до: 17.06.2024 год.

Број: **0.0638**

Издадено на 18.06.2019 год..



Претседател на  
Комората на овластени архитекти  
и овластени инженери

  
Проф. д-р Миле Димитровски  
дипл. маш. инж.



Компанија регистрирана во Централниот Регистар  
на Република Македонија со податоци  
ЕМБС: 6973000; ЕДБ: K4011014511586  
Сметка: 240-260106937-569, УНИ БАНКА А.Д.  
Главна приходна шифра: 41.10 – Развој на градежни објекти





**РЕСУРС ЛТДИ Д.О.О.Е.Л.**  
ул. Ило Костов бр. 31  
1430 Кавадарци  
Република Северна Македонија

Факс : +389-43-410-910  
Телефон : +389-78-240-218  
Е-пошта : info@resursltdi.mk  
Веб адреса : www.resursltdi.mk

**Пријава/Одјава во задолжително социјално осигурување – Образец М1/М2**  
(извод од компјутерски запис)

20.12.2021 - 10:30:57

8a212a2c-b14b-41f4-b511-c7322102f4fe

Назив на обележјето	Шифра
<b>Податоци за обврзникот (работодавачот)</b>	
Назив на работодавачот	Друштво за проектирање и одржување на објекти, производство, трговија и услуги РЕСУРС ЛТДИ извоз-увоз ДООЕЛ Кавадарци
Единствен даночен број на обврзникот	4011014511586
Единствен матичен број на субјектот и реден број на деловната единица	6973000000
<b>Податоци за осигуреникот (работникот)</b>	
Единствен матичен број на граѓанинот	1608991483006
Презиме на осигуреникот	КУЗМАНОВ
Име на осигуреникот	ДУШКО
Вид на завршено образование	Факултети - архитектонски
Степен на завршено образование	VIIA
Степен на стручна подготовка	Високо стручно образование
Профил на завршено образование	Магистер ИНЖЕНЕР АРХИТЕКТ
Припадност на заедница *	Македонец
<b>Податоци за осигурувањето (работниот однос)</b>	
Датум на пријава во задолжително социјално осигурување (засновање на работниот однос)	21.12.2021
Основ на осигурување	Работен однос
Работно време (часови неделно)	40
Вид на работен однос	Неопределено
Број на договор	0402/11
Датум на договор	20.12.2021
Начин на засновање на работен однос	Со огласување во АВРСМ
Занимање	Просторен планер
Број на оглас врз основа кој е заснован работниот однос	1660552
<b>Податоци за престанок на осигурувањето (работниот однос)</b>	
Датум на престанок на осигурувањето (работниот однос)	
Основ на престанок на осигурувањето (работниот однос)	
Број на решение (или одлука за престанок, записник или друг документ)	
Датум на решение (или одлука за престанок, записник или друг документ)	

\* Полето 'Припадност на заедница' е посебно означен податок согласно Законот за заштита на личните податоци



Компанија регистрирана во Централниот Регистар на Република Македонија со податоци ЕМБС: 6973000; ЕДБ: K4011014511586  
Сметка: 240-260106937-569, УНИ БАНКА А.Д.  
Главна приходна шифра: 41.10 – Развој на градежни објекти



**РЕСУРС ЛТДИ Д.О.О.Е.Л.**  
ул. Ило Костов бр. 31  
1430 Кавадарци  
Република Северна Македонија

Факс : +389-43-410-910  
Телефон : +389-78-240-218  
Е-пошта : [info@resursltdi.mk](mailto:info@resursltdi.mk)  
Веб адреса : [www.resursltdi.mk](http://www.resursltdi.mk)

## Прилози кон проектна програма



Компанија регистрирана во Централниот Регистар  
на Република Македонија со податоци  
ЕМБС: 6973000; ЕДБ: K4011014511586  
Сметка: 240-260106937-569, УНИ БАНКА А.Д.  
Главна приходна шифра: 41.10 – Развој на градежни објекти



**РЕСУРС ЛТДИ Д.О.О.Е.Л.**  
ул. Ило Костов бр. 31  
1430 Кавадарци  
Република Северна Македонија

Факс : +389-43-410-910  
Телефон : +389-78-240-218  
Е-пошта : [info@resursltdi.mk](mailto:info@resursltdi.mk)  
Веб адреса : [www.resursltdi.mk](http://www.resursltdi.mk)

## Текстуален дел



Компанија регистрирана во Централниот Регистар  
на Република Македонија со податоци  
ЕМБС: 6973000; ЕДБ: K4011014511586  
Сметка: 240-260106937-569, УНИ БАНКА А.Д.  
Главна приходна шифра: 41.10 – Развој на градежни објекти



**РЕСУРС ЛТДИ Д.О.О.Е.Л.**  
ул. Ило Костов бр. 31  
1430 Кавадарци  
Република Северна Македонија

Факс : +389-43-410-910  
Телефон : +389-78-240-218  
Е-пошта : info@resursltdi.mk  
Веб адреса : www.resursltdi.mk

**ПРОЕКТНА ПРОГРАМА ЗА ИЗРАБОТКА НА  
УРБАНИСТИЧКИ ПРОЕКТ ВОН ОПФАТ НА УРБАНИСТИЧКИ ПЛАН СО НАМЕНА Г2.6 - ИНДУСТИЈА ЗА БЕЛА  
ТЕХНИКА, ЕЛЕКТРИЧНИ АПАРАТИ, ФОТОВОЛТАИЧНИ ПАНЕЛИ, СИСТЕМИ ЗА КЛИМАТИЗАЦИЈА НА  
КП 10087/1, КО КАВАДАРЦИ, ОПШТИНА КАВАДАРЦИ**

**Вовед**

Проектната програма е изработена согласно Член 44 од Законот за урбанистичко планирање (Сл.весник на Р.С.Македонија бр.32/20), а се однесува за изработка на **Урбанистички проект вон опфат на урбанистички план со намена Г2.6 - Индустија за бела техника, електрични апарати, фотоволтаични панели, системи за климатизација на КП 10087/1, КО Кавадарци, Општина Кавадарци.**

Проектната програма е изработена согласно одредбите од Член 70, пропишани во Законот за урбанистичко планирање (Сл.весник на Р.С.Македонија бр.32/20), истата се одобрува од Градоначалник на Општина Кавадарци, а се заверува со потврда за заверка, во електронска форма преку електронскиот систем е – урбанизам, од страна на членовите на комисијата на органот кој ја одобрува проектната програма.

Во согласност со законските одредби, пристапено е кон изработка на Проектна програма за изработка на Урбанистички проект вон опфат на урбанистички план со намена Г2.6 - Индустија за бела техника, електрични апарати, фотоволтаични панели, системи за климатизација на КП 10087/1, КО Кавадарци, Општина Кавадарци која ќе овозможи изработка на Урбанистички проект вон опфат на урбанистички план со намена Г2.6 - Индустија за бела техника, електрични апарати, фотоволтаични панели, системи за климатизација на КП 10087/1, КО Кавадарци, Општина Кавадарци, со која ќе се уреди намената и начинот на користење на просторот, како и условите за градење на градби во рамките на опфатот.

Локацијата на Урбанистички проект вон опфат на урбанистички план со намена Г2.6 - Индустија за бела техника, електрични апарати, фотоволтаични панели, системи за климатизација на КП 10087/1, КО Кавадарци, Општина Кавадарци, опфаќа простор за кој нема изработена претходна урбанистичка документација и за таа цел се добиени Услови за планирање за просторот од Агенција за планирање на просторот Y24323 од Мај 2023 и Решение за услови за планирање од Министерство за животна средина и просторно планирање УП1-15 1176/2023 од 06.06.2023 година.

**Цели на изработка на урбанистичкиот проект**

Постапка за изготвување на **Проектна програма за изработка на Урбанистички проект вон опфат на урбанистички план со намена Г2.6 - Индустија за бела техника, електрични апарати, фотоволтаични панели, системи за климатизација на КП 10087/1, КО Кавадарци, Општина Кавадарци** е покрената по иницијатива на сопственикот на катастарската парцела.

Проектниот опфат се наоѓа на простор за кој не постои планска документација, а истата е опфатена со Просторен план на Република Македонија (Службен весник на Р.Македонија бр. 39/04) за која се прибавени Услови за планирање на просторот од страна на Агенција за Планирање на Просторот.



Компанија регистрирана во Централниот Регистар на Република Македонија со податоци  
ЕМБС: 6973000; ЕДБ: K4011014511586  
Сметка: 240-260106937-569, УНИ БАНКА А.Д.  
Главна приходна шифра: 41.10 – Развој на градежни објекти



**РЕСУРС ЛТДИ Д.О.О.Е.Л.**  
ул. Ило Костов бр. 31  
1430 Кавадарци  
Република Северна Македонија

Факс : +389-43-410-910  
Телефон : +389-78-240-218  
Е-пошта : info@resursltdi.mk  
Веб адреса : www.resursltdi.mk

### Основа за изработување на урбанистички проект

Основа за изработка на **Проектна програма за изработка на Урбанистички проект вон опфат на урбанистички план со намена Г2.6 - Индустија за бела техника, електрични апарати, фотоволтаични панели, системи за климатизација на КП 10087/1, КО Кавадарци, Општина Кавадарци**, се добиените Услови за планирање за просторот од Агенција за планирање на просторот У24323 од Мај 2023 и Решение за услови за планирање од Министерство за животна средина и просторно планирање УП1-15 1176/2023 од 06.06.2023 година.

Проектната програма треба да овозможи изработка на **Урбанистички проект вон опфат на урбанистички план со намена Е1.13-Површински соларни и фотоволтаични електрани (фото-напонски панели за производство на електрична енергија кои се градат на земјиште), на КП 670, КО Биљановце-вгр, Општина Куманово** и истиот треба да биде изработен согласно Законот за урбанистичко планирање (Сл.весник на Р.С.Македонија бр. 32/20) и Правилник за урбанистичко планирање (Сл. весник на Р.С.Македонија бр. 225/20, 219/21, 104/22 и 99/23).

### Граница и површина на проектниот опфат

Проектниот опфат за изработка на **Урбанистички проект вон опфат на урбанистички план со намена Г2.6 - Индустија за бела техника, електрични апарати, фотоволтаични панели, системи за климатизација на КП 10087/1, КО Кавадарци, Општина Кавадарци** се поклопува со границите на **КП 10087/1, КО Кавадарци, Општина Кавадарци**, зафаќа површина изнесува 2057 м<sup>2</sup> согласно имотен лист бр. 15589 и со својата местоположба припаѓа на територија на Општина Кавадарци и е дефиниран со следните х и у координати:

N	X	Y
1	7585277.68	4589694.43
2	7585243.02	4589692.6
3	7585246.03	4589637.11

4	7585261.26	4589636.8
5	7585282.53	4589636
6	7585281.76	4589658.38
7	7585277.68	4589694.43

Граници на планскиот опфат се поклопуваат и со:

- На север КП 10087/2, КО Кавадарци
- На исток КП 16441, КО Кавадарци
- На југ КП 10086 КО Кавадарци
- На запад – КП 10086 КО Кавадарци



Компанија регистрирана во Централниот Регистар на Република Македонија со податоци  
ЕМБС: 6973000; ЕДБ: К4011014511586  
Сметка: 240-260106937-569, УНИ БАНКА А.Д.  
Главна приходна шифра: 41.10 – Развој на градежни објекти



**РЕСУРС ЛТДИ Д.О.О.Е.Л.**  
ул. Ило Костов бр. 31  
1430 Кавадарци  
Република Северна Македонија

Факс : +389-43-410-910  
Телефон : +389-78-240-218  
Е-пошта : info@resursltdi.mk  
Веб адреса : www.resursltdi.mk

### Проектни барања за градбите

Со урбанистичкиот проект, согласно член 77 став 1 од Правилникот за урбанистичко планирање (Сл.весник на Р.С.Македонија бр. 225/20, 219/21, 104/22 и 99/23), се планира следната поединечна намена:

Г2.6 - Индустија за бела техника, електрични апарати, фотоволтаични панели, системи за климатизација.

Во урбанистичкиот проект да се предвидат комплементарни и компатибилни класи на намена во согласност со Правилникот за урбанистичко планирање (Сл.весник на Р.С.Македонија бр. 225/20, 219/21, 104/22 и 99/23).

Целта на урбанистичкиот проект е да се овозможат услови за изградба на индустриски објект што коренсподира со основните определби на Просторниот план на Р.Македонија.

Доколку при изведување на земјаните работи за поставување на објектот, се најде на археолошки артефакти, односно дојде до откривање на материјални остатоци со културна историска вредност, потребно е да се постапи во согласност со член 65 од Законот за заштита на културно наследство (Сл.весник на Р.Македонија 20/04), односно веднаш да се запре со отпочнати градежни активности и да се извести надлежната институција за заштита на културно наследство во смисла на член 129 од Законот.

При изработување на **Урбанистички проект вон опфат на урбанистички план со намена Г2.6 - Индустија за бела техника, електрични апарати, фотоволтаични панели, системи за климатизација на КП 10087/1, КО Кавадарци, Општина Кавадарци се поклопува со границите на КП 10087/1, КО Кавадарци, Општина Кавадарци** да бидат почитувани сите податоци, информации и насоки од надлежните институции.

### Проектни барања за инфраструктурата

Пристапот до предметниот проект опфат е од КП 16441, КО Кавадарци, Општина Кавадарци. Во самата локација не е предвидено влез на товарни возила освен за време на изградбата на објектот. Покрај ова, потребно е решавање на стационараниот сообраќај. Имајќи ја во предвид предметната поединечна намена, а во согласност со член 134 од Правилникот за урбанистичко планирање (Сл.Весник на Р.С.Македонија бр. 225/20, 219/21,104/22 и 99/23). Предметната локација е во непосредна близина на ГУП на град Кавадарци и целокупната инфраструктура ќе се дефинира дополнително со урбанистички проекти во зависност од потребите на локацијата по добиените податоци и информации од јавните претпријатија.

### Финансирање

За финансирање на изработка на предметниот Урбанистички проект не се потребни средства од Општина Кавадарци. Нарачателот на изработка на **Урбанистички проект вон опфат на урбанистички план со намена Г2.6 - Индустија за бела техника, електрични апарати, фотоволтаични панели, системи за климатизација на КП 10087/1, КО Кавадарци, Општина Кавадарци се поклопува со границите на КП 10087/1, КО Кавадарци, Општина Кавадарци**, кој е сопственик на земјиштето во целост ги сноси трошоците за изработка на УП, ревизија како и донесување на овој урбанистички проект.



Компанија регистрирана во Централниот Регистар на Република Македонија со податоци  
ЕМБС: 6973000; ЕДБ: K4011014511586  
Сметка: 240-260106937-569, УНИ БАНКА А.Д.  
Главна приходна шифра: 41.10 – Развој на градежни објекти



**РЕСУРС ЛТДИ Д.О.О.Е.Л.**

ул. Ило Костов бр. 31  
1430 Кавадарци  
Република Северна Македонија

Факс : +389-43-410-910  
Телефон : +389-78-240-218  
Е-пошта : info@resursltdi.mk  
Веб адреса : www.resursltdi.mk

Графички дел



Компанија регистрирана во Централниот Регистар  
на Република Македонија со податоци  
ЕМБС: 6973000; ЕДБ: K4011014511586  
Сметка: 240-260106937-569, УНИ БАНКА А.Д.  
Главна приходна шифра: 41.10 – Развој на градежни објекти



РЕПУБЛИКА СЕВЕРНА МАКЕДОНИЈА  
АГЕНЦИЈА ЗА КАТАСТАР НА НЕДВИЖНОСТИ  
1105-15751/2022 од 20.12.2022 11:40:05



ИМОТЕН ЛИСТ број: 15589 ПРЕПИС  
Катастарска општина: КАВАДАРЦИ

**ЛИСТ А: ПОДАТОЦИ ЗА НОСИТЕЛОТ НА ПРАВОТО НА СОПСТВЕНОСТ**

Ред. бр.	ЕМБГ / ЕМБС	Име и презиме / Назив	Адреса / Седиште	Дел на недвижност	Правен основ на запишување	Бр. на пред. по кој е извршено запишување	Датум и час на запишување
1	***	ДПТУ МЕГА ВАТ ЧАС ДООЕЛ	ИЛО КОСТОВ 31, КАВАДАРЦИ	1/1	Договор за купопродажба на недвижен имот ОДУ бр. 436/2022 од 25.11.2022г. - нотар Љ. Јаковлева.	1112-2695/2022	29.11.2022 13:56:36

**ЛИСТ Б: ПОДАТОЦИ ЗА ЗЕМЈИШТЕТО (КАТАСТАРСКА ПАРЦЕЛА) И ЗА ПРАВОТО НА СОПСТВЕНОСТ**

Број на катастарска парцела		Викано место/улица	Катастарска			Површина во м2	Сопственост / сосопственост / заедничка сопственост	Право преземено при конверзија на податоците од стариот ел.систем	Бр. на евид. лист	Бр. на пред. по кој е извршено запишување	Датум и час на запишување
основен	дел		култура	класа							
10087	1	ТАНКО ПАТЧЕ	гз	гнз		2057	СОПСТВЕНОСТ			1112-2695/2022	29.11.2022 13:56:36

**Легенда на внесени шифри и кратенки:**

Шифра	Опис
гз	Вештачки неплодни земјишта
гнз	Градежно неизградено земјиште
***	СОГЛАСНО ЗАКОНОТ ЗА ЗАШТИТА НА ЛИЧНИ ПОДАТОЦИ, ЕМБГ/ЕМБС ПРЕТСТАВУВА ЛИЧЕН ПОДАТОК И ПОРАДИ ТОА ИСТИОТ НЕ МОЖЕ ДА СЕ ПРИКАЖЕ

Тип	Опис
Препис	Цела содржина од имотниот лист

М.П.

Овластено лице:  
**Дистрибутивен систем на АКН**  
име и презиме, потпис





СЕКТОР ЗА ПРОСТОРНО ПЛАНИРАЊЕ  
DEPARTAMENTI PËR PLANIFIKIM HAPËSINOR

Арх.бр. УП1-15 1176/2023

Дата 06-06-2023

Врз основа на член 88 од Законот за општата управна постапка ("Службен весник на Република Македонија" бр. 124/15), а во врска со член 4, став 3 од Законот за спроведување на Просторниот план на Република Македонија ("Службен весник на Република Македонија" бр.39/04) и член 42, став 9 од Законот за урбанистичко планирање ("Службен весник на Република Северна Македонија" бр. 32/20), министерот за животна средина и просторно планирање, го донесе следното:

**РЕШЕНИЕ**  
**за Услови за планирање на просторот**

1. Со ова Решение на Општина Кавадарци, се издаваат **Услови за планирање на просторот со намена-индустрија за бела техника, електрични апарати, фотоволтаични панели, системи за климатизација на КП 10087/1, КО Кавадарци, Општина Кавадарци.** Површината на планскиот опфат е 0,21 ha.

**Видот на планската документација да се усогласи со Законот за урбанистичко планирање и Правилникот за урбанистичко планирање.**

2. Условите за планирање на просторот од точка 1 на ова Решение, изработени од Агенцијата за планирање на просторот со **тех.бр. У24323** се составен дел на Решението.

3. Меѓу приоритетните определби на Просторниот план за заштита на земјоделско земјиште, а особено стриктно ограничување на трансформацијата на земјиштето од I-IV бонитетна класа за неземјоделско користење, како и зачување на квалитетот и природната плодност на земјиште.

4. Со цел да се обезбеди заштита и унапредување на животната средина при намена-индустрија за бела техника, електрични апарати, фотоволтаични панели, системи за климатизација на КП 10087/1, КО Кавадарци, Општина Кавадарци е да се почитуваат одредбите пропишани во законската регулатива од областа на заштита на животната средина и подзаконските акти донесени врз нивна основа.

5. При донесување на Одлука за спроведување или Одлука за не спроведување на стратегиска оцена за предметната документација со намена-индустрија за бела техника, електрични апарати, фотоволтаични панели, системи за климатизација на КП 10087/1, КО Кавадарци, Општина Кавадарци задолжително да се земат во предвид претходно наведените забелешки, како и забелешките од секторските области опфатени со Просторниот план на Република Македонија.

СЕКТОР ЗА ПРОСТОРНО ПЛАНИРАЊЕ  
DEPARTAMENTI PËR PLANIFIKIM HAPËSINOR

## ОБРАЗЛОЖЕНИЕ

Општина Кавадарци, врз основа на член 42 став 4 од Законот за урбанистичко планирање ("Сл. весник на РСМ" бр. 32/20), поднесе барање преку електронскиот систем е-урбанизам, со број на постапка УПП 51725 од 26.04.2023 година, до Агенцијата за планирање на просторот, за издавање на Услови за планирање на просторот со намена-индустрија за бела техника, електрични апарати, фотоволтаични панели, системи за климатизација на КП 10087/1, КО Кавадарци, Општина Кавадарци. Површината на планскиот опфат е 0,21 ha.

Согласно член 42 став 8 од Законот за урбанистичко планирање ("Сл. весник на РСМ" бр. 32/20), Агенцијата за планирање на просторот ги изработи Условите за планирање на просторот со намена-индустрија за бела техника, електрични апарати, фотоволтаични панели, системи за климатизација на КП 10087/1, КО Кавадарци, Општина Кавадарци, и ги достави до Министерството за животна средина и просторно планирање под бр. УП1-15 1176/2023 од 25.05.2023 година.

Условите за планирање на просторот со намена-индустрија за бела техника, електрични апарати, фотоволтаични панели, системи за климатизација на КП 10087/1, КО Кавадарци, Општина Кавадарци претставуваат влезни параметри и смерници при планирањето на просторот и поставувањето на планските концепции и решенија по сите области релевантни за планирањето на просторот.

Заклучните согледувања, дефинирани во Условите за планирање на просторот кои произлегуваат од "Просторниот план на Република Македонија", претставуваат обврзувачки активности во понатамошното планирање на просторот.

Врз основа на горенаведеното, а согласно член 88 од Законот за општата управна постапка ("Сл. весник на РМ" бр. 124/15), Министерството за животна средина и просторно планирање го донесе ова Решение за **Услови за планирање на просторот со намена-индустрија за бела техника, електрични апарати, фотоволтаични панели, системи за климатизација на КП 10087/1, КО Кавадарци, Општина Кавадарци** и одлучи како во диспозитивот.

**ПРАВНА ПОУКА:** Против решението за услови за планирање на просторот може да се поведе управен спор пред надлежен суд во рок од 15 дена од приемот на решението.

Изготвил: Исмаил Шехаби

Одобрил: Дајана Марковска-Ристеска





## УСЛОВИ ЗА ПЛАНИРАЊЕ НА ПРОСТОРОТ

со намена -индустрија за бела техника, електрични апарати, фотоволтаични  
панели, системи за климатизација на КП 10087/1 КО Кавадарци,

ОПШТИНА КАВАДАРЦИ

КОИ ПРОИЗЛЕГУВААТ ОД ПРОСТОРНИОТ ПЛАН НА РЕПУБЛИКА МАКЕДОНИЈА

Тех. бр. Y24323

Скопје, мај 2023

## УСЛОВИ ЗА ПЛАНИРАЊЕ НА ПРОСТОРОТ

со намена -индустрија за бела техника, електрични апарати, фотоволтаични  
панели, системи за климатизација на КП 10087/1 КО Кавадарци,

ОПШТИНА КАВАДАРЦИ

КОИ ПРОИЗЛЕГУВААТ ОД ПРОСТОРНИОТ ПЛАН НА РЕПУБЛИКА МАКЕДОНИЈА

Барател: Општина Кавадарци

Тех. бр. Y24323

Раководител на задачата:  
Владимир Кузмановски, д.ек.

Раководител на сектор за просторно планирање:  
д-р Душица Трпчевска Ангелковиќ, д.и.а.

Агенција за планирање на просторот

Директор

---

м-р Андријана Андреева, д.и.а.

Скопје, мај 2023

## УСЛОВИ ЗА ПЛАНИРАЊЕ НА ПРОСТОРОТ

со намена -индустрија за бела техника, електрични апарати, фотоволтаични панели, системи за климатизација на КП 10087/1 КО Кавадарци,

### ОПШТИНА КАВАДАРЦИ

На седницата одржана на 11.06.2004 година, Собранието на Република Македонија, го донесе Просторниот план на Република Македонија како највисок, стратешки, долгорочен, интегрален и развоен документ, заради утврдување на рамномерен и одржлив просторен развој на државата, определување на намената, како и уредувањето и користењето на просторот.

Со Просторниот план се утврдуваат условите за хумано живеење и работа на граѓаните, рационалното управување со просторот и се обезбедуваат услови за спроведување на мерки и активности за заштита и унапредување на животната средина и природата, заштита од воени дејствија, природни и технолошки катастрофи.

Со донесувањето на Планот се донесе и Закон за спроведување на Просторниот план на Република Македонија ("Службен весник на Република Македонија" бр. 39/04).

Со Законот се уредуваат условите начините и динамиката на спроведувањето на Просторниот план, како и правата и одговорностите на субјектите во спроведувањето на Планот.

Законот за спроведување на Просторниот план на Република Македонија, се заснова врз следните основни начела:

- јавен интерес на Просторниот план на Република Македонија;
- единствен систем во планирањето на просторот;
- јавност во спроведувањето на Просторниот план;
- стратешкиот карактер на просторниот развој на државата;
- следење на состојбите во просторот;
- усогласување на стратешките документи на државата и сите зафати и интервенции во просторот;
- **координација на Просторниот план на Република Македонија, со другите просторни и урбанистички планови и другата документација за планирање и уредување на просторот, како и со субјектите за вршење на стручни работи во спроведувањето на Планот.**

Спроведувањето на Планот подразбира задолжително усогласување на соодветните стратегии, основи, други развојни програми и сите видови на планови од пониско ниво, со Просторниот план.

Според член 4 од овој Закон, Просторниот план, се спроведува со изготвување и донесување на просторни планови на региони, просторни планови на подрачја од посебен интерес, просторен план на Општина, на општините во градот Скопје и на градот Скопје, како и со урбанистички планови за населените места и **друга документација за планирање и уредување на просторот**, предвидена со закон. За изготвување и донесување на плановите од став 2 на овој член, Министерството

*Услови за планирање на просторот со намена-индустрија за бела техника, електрични апарати, фотоволтаични панели, системи за климатизација,*

*КО Кавадарци, Општина Кавадарци*

---

надлежно за работите на просторното планирање, издава **решение за услови за планирање на просторот.**

Услови за планирање на просторот се со намена-индустрија за бела техника, електрични апарати, фотоволтаични панели, системи за климатизација на КП 10087/1 КО Кавадарци, Општина Кавадарци. Површината на планскиот опфат е 0,21 ха.

**Видот на планската документација да се усогласи со Законот за урбанистичко планирање и Правилникот за урбанистичко планирање.**

Условите за планирање треба да претставуваат влезни параметри и насоки при планирањето на просторот на населбата и поставување на планските концепции и решенија по сите области релевантни за планирањето на просторот, обработени во согласност со Просторниот план на Република Македонија.

### Основни определби на Просторниот план

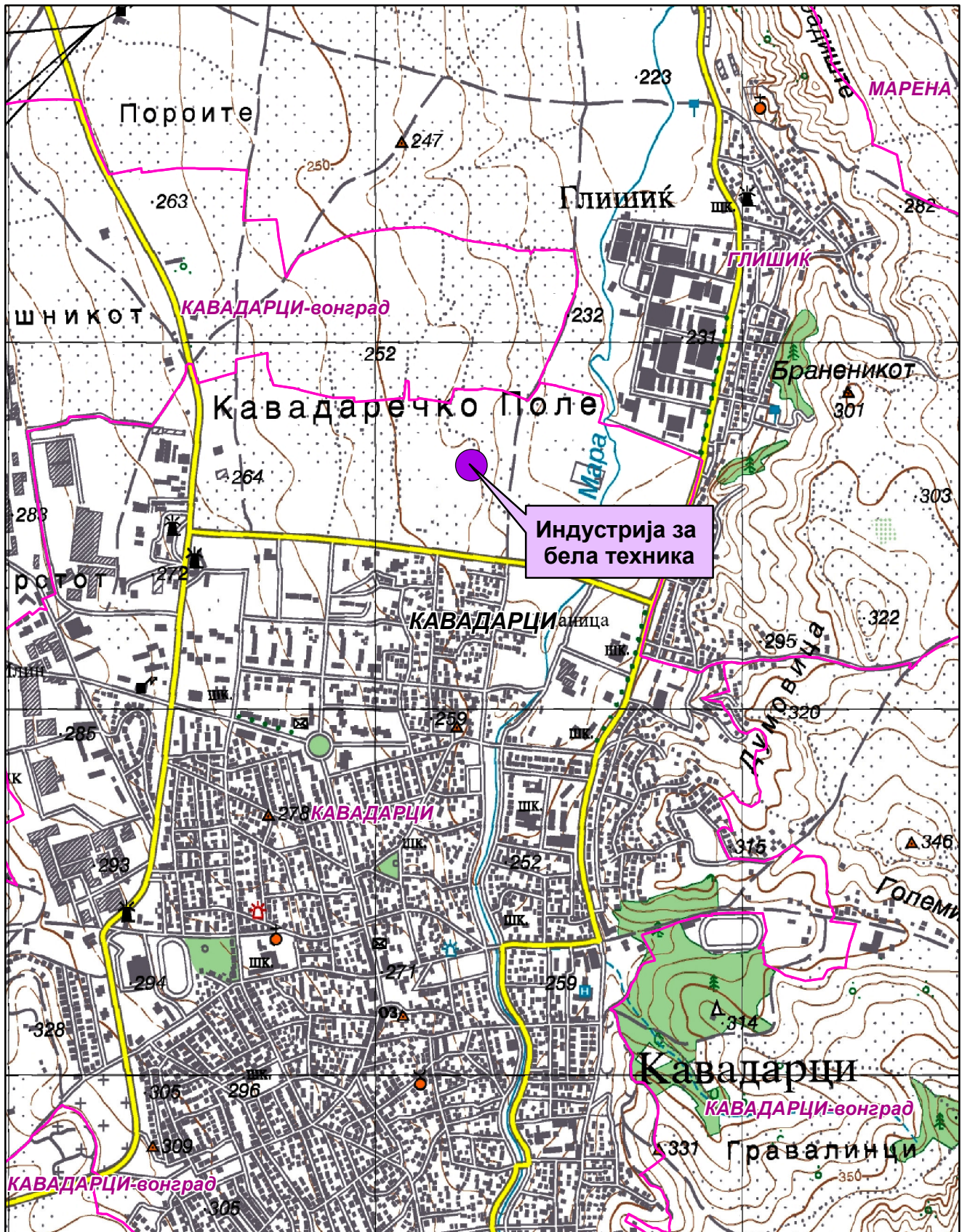
Основната стратешка определба на Просторниот план на Републиката е остварување на повисок степен на вкупната функционална интегрираност на просторот на државата и **обезбедување услови за значително поголема инфраструктурна и економска интеграција со соседните и останатите европски земји**. Остварувањето на повисок степен на интегрираност на просторот на Републиката подразбира **намалување на регионалните диспропорции**, односно квалитативни промени во просторната, економската и социјалната структура.

Во инвестиционите одлуки за материјалното производство, стриктно се почитуваат локациските, техничко-економските и критериумите за заштита на животната средина, кои се усвоени на национално ниво.

Една од основните цели на Просторниот план се однесува на рационално користење и заштита на природните ресурси, искористување на погодностите за производство и **лоцирање на преработката на простори врзани со местото на одгледување или искористување**. Меѓу приоритетните определби на Просторниот план е **заштитата на земјоделското земјиште, а особено стриктно ограничување на трансформацијата на земјиштето од I-IV бонитетна класа за неземјоделско користење**, како и зачувување на квалитетот и природната плодност на земјиштето.

Во напорите за унапредување на квалитетот на живеењето во Републиката, посебно тежиште се става на **унапредувањето и заштитата на животната средина**. Состојбата на животната средина и еколошките барања се важен фактор на ограничување во планирањето на активностите, заради што е неопходна процена на влијанијата врз животната средина. Посебно значење имаат заштитата и промоцијата на вредните природни богатства и поголемите подрачја со посебна намена и со природни вредности, важни за биодиверзитетот и квалитетот на животната средина, како и заштитата и промоцијата, или соодветниот третман на културното богатство согласно со неговата културолошка и цивилизациска важност и значење.

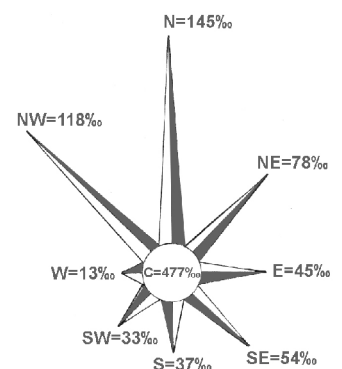
## Местоположба на локацијата и ружа на ветрови



Општинска граница



Катастарска граница





## **Природни и климатски карактеристики**

Природните карактеристики на едно подрачје претставуваат збир на вредности и обележја создадени од природата, без учество и влијание на човекот. Тие ги опфаќаат: географската и геопрометната положба на подрачјето, релјефните карактеристики, геолошки, педолошки, хидрографски, сеизмички, климатски и др. Услови за планирање на просторот во КО Кавадарци, Општина Кавадарци. Предметната локација се наѓа северно од населено место Кавадарци на надморска височина од 245 м

Областа Тиквеш и Повардарие каде е лоцирана предметната локација се наоѓа под влијание на медитеранска клима која продира од југ преку Демир Каписка клисура и на континентална клима која продира од север преку Велешка котлина.

Судирот на две различни климатски влијанија создава модифицирана медитеранска клима со следни карактеристики: просечна годишна температура на воздухот 13,5°C; највисока просечна месечна температура - јули, август; најниска просечна месечна температура - јануари 1,4°C; годишна средномесечна температура над 0°C; број на мразни денови (под 0°C) 58,4 дена; средно траење на мразен период - 112 дена; температурна амплитуда 58,6°C, односно апсолутна максимална температура 41,8°C и апсолутна минимална температура -17,8°C.

Должина на траењето на сончевиот сјај (осончување) годишно за Средно Повардарие изнесува 2230 часови со максимум во месеците јули и август.

Плувиометриските анализи покажуваат дека ова подрачје е лоцирано во најсушното подрачје во Републиката со следни карактеристики: просечна годишна сума на врнежи - 437mm, максимална сума на врнежи по месеци - 61,2mm - октомври, минимална сума на врнежи по месеци - 47,5mm - мај, поројни врнежи од локален карактер - мај до септември, дневен максимум - 97mm. Просечна годишна влажност на воздухот е 71%. Просечен број на ведри денови е 118 дена, облачни 153 и тмурни 94 дена.

Интензитетот на дневниот максимум условува создавање на големи поројни води кои создаваат посебни проблеми во градот.

Снежниот покривач се јавува од декември до март или вкупно 71 ден просечно годишно, а стварниот број на денови со снежен покривач изнесува 21 ден. Максимално регистрирана висина на снежниот покривач достигнува 93cm.

Воздушните струења имаат најголема честина од насоките северозапад исток и југоисток.

Струењата од северозападна насока имаат следни особености: просечна годишна честина 168‰, просечна брзина 2,0m/sek максимална јачина 7 бофори.

Струењата од исток имаат следни карактеристики: просечна годишна честина 142‰, максимална јачина 9 бофори, просечна брзина 3,6m/sek. Во пределот најголеми се тишините кои изнесуваат 425‰.

## **Економски основи на просторниот развој**

Концептот на планиран развој и просторна разместеност на производните и услужни дејности во Просторниот план на Република Македонија се темели на

дефинираните цели на економскиот развој во “Националната стратегија на економскиот развој”, определбите за рационално користење на потенцијалите и погодностите на развојот, поставеноста на системот на населби, како и политиката за порамномерна и порационална просторна организација на економските дејности.

Според економската структура, фазата од развојот во која се наоѓа економијата, степенот на расположивоста на факторите, економските состојби и економската позиција на државата во светот, идниот развој на македонската економија е детерминиран од насоките и комбинацијата на инвестициите со другите развојни фактори.

Концепцијата на просторната организација на производните и услужни дејности поаѓајќи од објективните фактори, пазарните услови, доминацијата на приватната сопственост во економскиот систем и одлуките на државните и локалните органи, се остварува како комбинација на концентрацијата на стопанството на одделни места и дисперзија во просторот кои се комплементарни приоди во развојот и просторната разместеност на економските дејности.

Со разместувањето на економските дејности и со агломирањето на населението во просторот, се формираат центри-полови на развојот како што е Градот Кавадарци со гравитационо влијание врз просторот за кој се наменети Условите за планирање.

Половите на развој ги формираат оските на развојот кои во минатото се формирале во зависност од географските карактеристики на просторите, т.е. според релјефот, теченијата на реките и слично, а во денешно време позначајни станаа деловните односи, меѓучовечките комуникации, како и изградените инфраструктурни системи и стопански капацитети.

Со Просторниот план на Р. Македонија дефинирани се пет оски на развој од кои релевантна за општината Богданци на чиј простор се наоѓа локацијата за која се наменети Условите за планирање е развојната оска “Север-југ” која минува по средината на територијата на земјата, следејќи го од Скопје на југ течението на реката Вардар. Формирана е историски во текот на целиот XX век, па и порано, а на југ, преку границата стигнува до Солун. По Првата светска војна таа продолжи и на север, па се спои со оската по течението на реката Морава. Денес, на територијата на земјата ги поврзува градовите: Куманово - Скопје - Велес - Неготино (и Кавадарци) - Демир Капија - Валандово - Гевгелија. На север од Скопје има и еден крак до Приштина. Какви промени и да се случат, во наредните децении оваа оска ќе остане главна. Развојните оски имаат значајна улога во просторната организација, а во прв ред за модернизација на патиштата, за изградбата на далекуводи, гасоводи итн., со што ќе се создадат предуслови за поттикнување на развојот на вкупната економија во Регионот и интегрален просторен развој на Државата.

При спроведувањето на стратегијата за организација и користење на просторот за производните и услужни дејности, решенијата во просторот треба да овозможат поголема атрактивност на просторот, **заштита на природните и создадени ресурси и богатства**, сообраќајно и информатичко поврзување, **локациона флексибилност** и почитување на објективните фактори на развојот.

Реализација на документацијата со намена-индустрија за бела техника, електрични апарати, фотоволтаични панели, системи за климатизација, КО Кавадарци, Општина Кавадарци, ќе оствари удел во развојот на економските активности во локалната економија. Меѓутоа, појдовна поставка за просторниот и регионалниот развој е дека за просторното и урбанистичкото планирање не се доволни сознанијата за развитокот на стопанството во земјата, туку треба да се согледаат и да се предвидат и последиците од тој развиток врз неговото разместување во просторот.

Според определбите на Просторниот план, идниот развој и разместеност на производните и услужни дејности треба да базира на одржливост на економијата применувајќи ги законитостите на пазарната економија и релевантната законска регулатива од областа на заштитата на животната средина, особено превенција и спречување на негативните влијанија на производните процеси и технологии врз животната и работна средина.

### *Користење и заштита на земјоделско земјиште*

Зачувувањето, заштитата и рационалното користење на земјоделското земјиште е основна планска определба и главен предуслов за ефикасно остварување на производните и другите функции на земјоделството, а конфликтните ситуации кои ќе произлегуваат од развојот на другите стопански и општествени активности ќе се решаваат врз основа на критериуми за глобална општествено-економска рационалност и оправданост со што ќе се постигнат следните зацртани цели:

- Запирање на тенденциите на прекумерна и стихијна пренамена на плодните површини во непродуктивни цели;
- Зголемување на продуктивната способност на земјоделското земјиште и подобрување на структурата на обработливите површини во функција на поголемо производство на храна;
- Привремено или трајно исклучување од процесот на производство на храна на терените каде концентрацијата на токсични материји од сообраќајни коридори во земјиштето, воздухот и водата се над дозволените норми;
- Рекултивирање и враќање на деградираното земјиште во земјоделска намена со мелиоративни и агротехнички зафати;
- Искористување на компаративните предности и погодности на одделни подрачја и стопанства за повисок степен на финализација и задоволување на потребите на преработувачките капацитети и нивна ориентација кон извоз;
- Обезбедување на материјални и други услови за дефинирање и реализација на програмата за реонизација на земјоделското производство поради рационално искористување на сите природни ресурси, човечки потенцијали и индустриско-преработувачки капацитети.

Согласно Просторниот План на Република Македонија просторот на Републиката е поделен во 6 земјоделско стопански реони и 54 микрореони. Предметната локација припаѓа на Медитерански или Повардарски земјоделско

**стопански реон поделен на Јужно медитерански со 2 микрореони и Централно-медитерански со 10 микрореони.**

При изработка на планската документација, неопходно е воспоставување и почитување на ефикасна контрола на користењето и уредувањето на земјиштето и утврдување на нормите и стандарди за градба. Меѓу приоритетните определби на Просторниот план е заштитата на земјоделското земјиште, а особено стриктното ограничување на трансформацијата на земјиштето од I-IV бонитетна класа за неземјоделско користење, како и зачувување на квалитетот и природната плодност на земјиштето.

Пренамената на земјоделското земјиште се регулира со Законот за земјоделско земјиште. Доколку при изработка на урбанистичко планската документација се зафаќаат нови земјоделски површини, надлежниот орган за одобрување на планските програми веднаш по заверка на истите до Министерството за земјоделство, шумарство и водостопанство поднесува барање за согласност за трајна пренамена на земјоделско земјиште во градежно.

### ***Водостопанство и водостопанска инфраструктура***

Планирањето и реализирањето на активностите за подобрување на условите за живот согласно Просторниот план на Р. Македонија треба да се во корелација со концептот за одржлив развој, кој подразбира рационално користење на природните и создадените добра. Одржливиот развој подразбира користење на добрата во мерка која дозволува нивна репродукција, усогласување на развојните стратегии и спречување на конфликти во сите области на живеење. Стратегијата за користење на водата и развој на водостопанството е условена од фактот дека Републиката е сиромашна со вода поради што треба рационално да се користи и троши. Колку водите во одреден простор може да се сметаат за „воден ресурс“ зависи од можноста за нивно искористување, односно од можноста за реализирање на водостопански решенија со кои водите ќе се искористат за покривање на потребите од вода за населението, земјоделството, индустријата и заштитата на живиот свет. Водата како „ресурс“ ја има многу помалку од „присутните води“.

Со цел точно да се согледаат расположивите и потребните количини на вода во Републиката согласно Просторниот план на Р. Македонија во сливовите на реките Вардар, Струмица и Црн Дрим дефинирани се 15 водостопански подрачја (ВП): ВП „Полог“, „Скопје“, „Треска“, „Пчиња“, „Среден Вардар“, „Горна Брегалница“, „Средна и Долна Брегалница“, „Пелагонија“, „Средна и Долна Црна“, „Долен Вардар“, „Дојран“, „Струмичко - Радовишко“, „Преспа“, „Охридско - Струшко“ и „Дебар“.

Планскиот опфат на стопанскиот комплекс со намена - индустрија за бела техника, електрични апарати, фотоволтаични панели, системи за климатизација во КО Кавадарци, општина Кавадарци, се наоѓа во водостопанското подрачје (ВП) „Среден Вардар“, кое го опфаќа сливот на река Вардар од вливот на река Пчиња до водомерниот профил „Демир Капија“, без сливовите на реките Брегалница и Црна Река. На ова ВП припаѓаат десните притоки на реката Вардар: реките Тополка, Бабуна, Луда Мара и Бошава и левите притоки Отавица и Иберијска Река.

За целосно искористување на хидролошкиот потенцијал на водотеците, во ВП „Среден Вардар“ изградени се акумулациите Младост на река Отавица и Лисиче на

река Тополка. Основна намена на водите од акумулацијата Младост е наводнување на обработливите површини и заштита од поплави и нанос. Од акумулацијата Лисиче се обезбедува вода за населението во градот Велес.

Во идниот период во ова водостопански подрачје се предвидува изградба на акумулациите: Велес, Бабуна II, Згрополци, Градско, Кукуречани, Криволак, Дуброво и Демир Капија на реката Вардар, акумулациите Бабуна на р. Бабуна, Венец на р. Изворчица и акумулацијата Барово на реката Бошава.

Еден од основните приоритети во управувањето со водите е долгорочна обезбеденост на потрошувачите со квалитетна вода. При обезбедувањето на потребните количини на вода за стопанскиот комплекс потребна е примена на мерки кои ќе овозможат квалитетно водоснабдување, но истовремено и зачувување на квалитетот на водите преку:

- Оформување и одржување на заштитни зони околу изворникот кој ќе се користи за водоснабдување и дефинирање на режим на заштита во зоните (доколку за водоснабдување се користи независен изворник, односно стопанскиот комплекс не се приклучи на водоснабдителната мрежа на градот Кавадарци);
- Синхронизирана изградба на водостопански објекти со кои ќе се овозможи повеќе корисници да се снабдуваат со квалитетна вода;
- Рационално користење на водата преку примена на современи технички решенија во управувањето со системот за водоснабдување;
- Примена на технологии кои бараат мали количини на вода во производниот процес;

Доколку за водоснабдување се користат подземни води (бунари) динамиката на користењето да биде усогласена со барањето на долгорочна експлоатација. Експлоатацијата на подземните води да се базира на извршени хидрогеолошки испитувања со кои ќе се дефинира квалитетот на водата и режимот на хранење на бунарот.

Еден од основните приоритети во заштитата на животната средина е заштита на квалитетот на подземните и површинските води. За таа цел потребно е стриктно да се спроведува принципот на „заштита на квалитетот на водите на самите изворишта на загадување“ преку:

- Изградба на сепарациски канализациски систем во границите на планскиот опфат;
- Отпадните води да се испуштат во најблискиот реципиент по соодветен третман, односно од како нивниот квалитет ќе биде доведен во согласност со „Уредбата за категоризација на водотеците, езерата, акумулациите и подземните води“.

За наводнување на обработливите површини во ВП „Среден Вардар“ изградени се системи за наводнување кои покриваат површина од 4.390 ха., а постојат можности за наводнување на уште 15.203 ха. Изворници за наводнување се планираните акумулации, реката Вардар, Црна Река и р. Бошава. При изработка на планската документација за стопанскиот комплекс површините за сите содржини треба да се барат исклучиво на површини од послаби бонитетни класи. Приоритет е

заштитата на земјоделското земјиште и ограничување на неговата трансформација во неземјоделско земјиште.

### ***Енергетика и енергетска инфраструктура***

Од аспект на енергетиката и енергетската инфраструктура со Просторниот план на Р.Македонија се дефинираат состојбите, потребите и начините на задоволување на потрошувачката на разните видови на енергија во Републиката. При тоа приоритет се дава на намалување на увозната зависност на енергенти и енергија, односно задоволување на потрошувачката со домашно производство.

Според статистичките податоци последниве години во Републиката над 30% од потрошената електрична енергија е од увозно потекло за што се одвојуваат големи девизни средства. Зголемената потрошувачка на енергетски горива ја наметнува потребата од подобрувањето на енергетската ефикасност. Европската регулатива “Европа 2020” за паметен, одржлив и сеопфатен развој предвидува мерки за намалување на емисиите на издувни гасови, зголемување на користењето на обновливи извори на енергија и зголемување на енергетската ефикасност. Имплементирањето на овие мерки, ќе придонесе за подобра односно поквалитетна иднина за следните генерации, отворање на нови работни места, а истовремено се обезбедуваат услови за одржлив развој. Со рационално искористување на енергетските извори им се овозможува на идните генерации да имаат ресурси за сопствен раст и развој.

Размената на електрична енергија помеѓу балканските електроенергетски системи (чии земји најчесто се увозници) е многу значаен фактор за натамошниот развој. Електроенергетските системи на балканските земји треба да бидат поврзани со конективни водови кои што нема да преставуваат тесно грло во трансмисија на потребните количини на електрична моќност. Републиката досега има 400 kV конективни водови со Грција (кон Солун и Лерин) и Косово (Косово-Б) и кон Бугарија (Црвена Могила) а во план е градбата на вод кон Албанија. Планираната, со Просторниот план на РМ, траса на водот од Скопје5 кон Србија е сменета и изграден е водот Штип-Србија.

**Локацијата со намена-индустрија за бела техника, електрични апарати, фотоволтаични панели, системи за климатизација, КО Кавадарци, Општина Кавадарци нема конфликт со постојните и планирани преносни и конективни водови. Така, трасата на постојниот преносен 110kV далновод Кавадарци-Дуброво минува на 1,2km северно од оваа локација.**

#### ***Гасовод и нафтовод***

*Природниот гас*, со сегашната потрошувачка, малку е застапен во енергетскиот сектор во Републиката. Со негова зголемена употреба се воведува еколошки поприфатливо гориво кое со својот хемиски состав и висока калорична моќ, претставува одлична замена за нафтата, нејзините деривати, јагленот и другите цврсти и течни горива. Природниот гас испушта помалку штетни материји во однос на другите енергенти, заради што аерозагадувањето е сведено на минимум.

Изградениот крак Жидилово-Скопје е дел од меѓународниот транзитен гасоводен систем Русија-Романија-Бугарија-С.Македонија. Се планира во идниот период доизградба на гасоводната мрежа во Републиката и поврзување со мрежите

на соседните држави што ќе овозможи зголемување на сигурноста во снабдувањето на сите региони во Државата, но и урамнотежување на потрошувачката во текот на целата година.

При проширувањето на гасоводниот систем се изгради делницата-1 Клевовци-Штип-Неготино, а се планира градба и на магистрален гасовод на делница Свети Николе-Велес, со што се овозможија поволни услови за развој на гасоводната мрежа во овој регион.

**Трасата на гасоводот од делница-1 Клевовци-Неготино минува на 2,7km северно од оваа локација.**

Заради зголемување на сигурноста во снабдувањето со нафта и нафтени деривати на РСМакедонија изграден е нафтоводот Скопје-Солун со кој се овозможува транспорт на два милиони тони сива нафта од пристаништето во Солун до Рафонеријата ОКТА.

**Трасата на изведениот нафтовод Скопје-Солун минува на 4,1km северо-источно од оваа локација.**

### ***Население***

Утврдувањето на концептот на просторната организација, уредувањето и користењето на територијата на Републиката, а во контекст на тоа и стопанската структура, зависи од развојот, структурните промени и просторната дистрибуција на населението.

Врз основа на прогноза за бројот, структурата, темпото на растежот, критериумите за разместување и подвижноста, треба да се покаже просторно-временската компонента на остварување на идната организација и уредување преку демографскиот аспект.

Демографските проекции, кои на планирањето му даваат нова димензија, покажуваат или треба да покажат, како во иднина ќе се формира населението, неговиот работен контингент (работна сила) и домаќинствата и како треба да придонесат кон сестрано согледување на идната состојба на населението како производен дел, потрошувач и управувач - креатор.

Тргувајќи од определбата дека **популациската политика преку систем на мерки и активности** треба да влијае врз природниот прираст, се оценува дека за обезбедување на плански развој и излез од состојбата на неразвиеност се наметнува водењето активна популациска политика во согласност со можностите на социо-економски развој на Републиката. Во овие рамки треба да се води единствена популациска политика со диференциран пристап и мерки по одделни подрачја, со цел да се постигне **оптимализација во користењето на просторот и ресурсите**, хуманизација на условите за семејниот и општествениот живот на населението, намалување на миграциите, како и создавање на услови за порамномерен регионален развој на Републиката.

Како демографска рамка, населението е значајна категорија која треба да се има во предвид при апроксимацијата на потенцијалните работни ресурси и потенцијалните потрошувачи и корисници на сите видови услуги.

### **Урбанизација и мрежа на населби**

Урбанизацијата како сложен, динамичен процес треба да претставува основна рамка и влијателен фактор во насочувањето на долгорочниот просторен развој на Република Северна Македонија. Под поимот урбанизација се подразбира во прв ред развој на градовите изразен со порастот на нивното население, социјалните и политички функции и во изградбата и уредување на нивните просторно физички структури. Во поширока смисла урбанизацијата го опфаќа и развојот на руралните населби и простори кој е резултат на промените кои водат кон намалување на разликите помеѓу градот и селото.

Концептот на развојот и уредувањето на селските подрачја за основа ги има целите со кои е предвидено:

- Сеопфатен, рамномерно територијално распределен развој на целата територија;
- Интензивирање на функционалните врски во доменот на стопанството и услугите помеѓу соседните центри со координирано, заедничко организирање на активностите;
- Стимулирање на развојот на основните дејности преку активирање на локалните потенцијали, оптимално искористување на природните погодности и осовременување на производството;
- Создавање услови за непречено вршење на основните човекови активности (функции), обезбедување висок степен на заштита на животната средина и запазување на принципите на одржлив развој;
- Подобрување на животните услови преку плански насочено уредување на населбите и целосно опремување со елементи на комунална инфраструктура;
- Обезбедување на целосна интеграција на руралните населби во системот на населбите во функционалните единици.

Предложената локација наменета за индустрија за бела техника, електрични апарати, фотоволтаични панели, системи за климатизација, КО Кавадарци, Општина Кавадарци, би требало да предизвика позитивни импулси и ефекти врз целото непосредно окружување од аспект на повисока организација, инфраструктурна опременост и уреденост на просторот и се разбира економски ефекти манифестирани преку привлекување на нова работна сила и вработување, доколку е базирана врз принципите на одржлив развој и се одликува со максимално почитување и вградување на нормативите и стандарди за заштита на животната средина.

Просторниот развој на руралните населби, базиран на соодветна планска документација наметнува усогласување на истиот со планските решенија и насоки на Просторниот план на Република Македонија во сите сегменти на развојот, со особен акцент на она што значи стратешки решенија и насоки. Неопходно е почитување на определбите на Просторниот план во однос на дестимулација на проширување на градежното земјиште од една и поефикасно и порационално искористување на постојната ангажирана површина од друга страна, односно:



- При изработка на урбанистичките планови на населбите, површините за сите урбани содржини треба да се бараат исклучиво во рамките на постојните урбани опфати, а надвор од овие рамки за исклучително оправдани цели и потреби, на површини од послаби бонитетни класи (над I-IV категорија);
- Изградбата на викенд населби, туристички комплекси, стопански зони, земјоделски и други објекти со специфични намени да се насочува кон подрачја кои со планови и програми на општините ќе бидат определени за тие цели.

### **Домување**

Од неколкуте основни функции во населбите, **домувањето** е најголем потрошувач и корисник на просторот, основна содржина на населбите и основен елемент на просторното и урбанистичко планирање. Домувањето општо, а станбената изградба посебно е битна компонента на социјалниот и општествениот развој, организација и уредување на просторот и подигнување на животниот стандард на населението.

Во просторно планските документи домувањето често се набљудува како последица на промените во другите развојни сфери. Примената на концепцијата на полицентричен развој го третира домувањето како посебен тип на развоен ресурс, особено битно за неразвиените подрачја како нови центри на развој.

Бидејќи вложувањето во станбената изградба чини голем дел од приходот на секое домаќинство без стан, очигледно дека во услови на рационално работење и се поостра економска конкуренција, станбеното прашање на работниците, како и оние кои бараат вработување станува се поважна развојна околност. Порастот на цената на станбената изградба и одржување ќе влијае на промена на просторната стратегија на развој на голем број претпријатија кои ќе бидат принудени да ги лоцираат своите погони таму каде веќе постојат работници со решено станбено прашање.

Просторното разместување на новите стопански претпријатија треба да се базира на постоечкиот станбен фонд во помалите населби и нивните технологии во склад со квалификационата структура на населението на таквите подрачја. На тој начин, постоечкиот станбен фонд, како една од почетните развојни ресурси на овие населби станува поттик за јакнење на постоечките и создавање на нови центри, на развој во функција на полицентричен развој.

Во тој контекст локацијата наменета за индустрија за бела техника, електрични апарати, фотоволтаични панели, системи за климатизација, КО Кавадарци, Општина Кавадарци, го поддржува концептот, кој нуди квалитетни услуги во функција на стопанскиот развој, а кој се базира на популацијата и станбениот фонд во населбите во непосредна близина.

### **Јавни функции**

Организацијата на јавните функции, согласно планираната мрежа на населби, поаѓа од постојната мрежа на јавните функции во регионот под претпоставка дека идниот развој на истите ќе се развива во согласност со економските, институционалните и други промени во него.

Организирање на мрежата на јавните функции овозможува:

- достапност на функциите до сите граѓани во регионот;
- воедначен квалитет на пружените услуги;
- активно учество на граѓаните во организација на работата на јавните функции;
- прилагоденост на програмата на јавните служби на локалните карактеристики како и можност за избор на модалитет и вид на услуга.

Развојот на стопанството и мрежата на населби, економскиот развој, зголемување на степенот на вработеност и севкупната урбанизација на просторот го условува порамномерниот развој на јавни функции, како *потреба за поголем избор на занимања, потреба од соодветно образование, како и остварување на здравствена и социјална заштита*. Мотивите, интересите и инвестиционите критериуми на приватните инвеститори, различните фондации и други непрофитни асоцијации се исто така значајни за организирање на јавните функции.

Предложената локација наменета за индустрија за бела техника, електрични апарати, фотоволтаични панели, системи за климатизација, КО Кавадарци, Општина Кавадарци, е надвор од урбаниот опфат на најблиската населба и нема препораки за организација на јавни функции на неа, што значи дека се исклучени и можностите за било каков конфликт помеѓу два типа на функции.

### **Индустрија**

Развојот и просторната разместеност на индустријата претставува значаен фактор за поттикнување на развојот на вкупната економија и модернизација на другите области од економскиот и општествениот живот. Ефикасното и успешно спроведување на насоките и определбите за поттикнување на развојот на индустриските дејности и нивно рационално разместување во просторот ги детерминираат позитивните промени и во другите сегменти на економијата: пораст на вработеноста, зголемување на бруто домашниот производ, подобрување на животниот стандард и др.

Врз основа на сознанијата и определбите на "Националната стратегија за економски развој на Република Македонија" (МАНУ, 1997), како и врз основа на досегашниот развој, а особено концептот на одржлив развој, основните насоки и стратешки определби на долгорочниот развој на индустријата се следните: технолошко реструктурирање, извозна ориентација на водечките сектори и гранки; пошироко воведување и развој на еколошки-просторно прифатливо индустриско производство со развој на штедливи технологии (во однос на природните ресурси, енергијата и горивото и работната сила) и (или) малоотпадни (безотпадни) технологии; зголемување на ефикасноста на производството; почитување на инвестиционите критериуми врз база на континуирано планирање и прифаќање на пазарните критериуми на стопанисување; стратегија на разместеност на индустриските капацитети која ја респектира просторната структура на факторите на разместеноста, рационалниот распоред на материјалните производствени фондови, од аспект на вкупниот простор на Републиката и потребите од комплексен развој на одделни

територијални единици; развој на малите претпријатија, заради остварување на концептот на децентрализираниот развој и разместеност на индустријата.

Развојот на индустријата по одделните општини, особено помалите, се очекува да се остварува со градба на мали, флексибилни капацитети и поголема застапеност меѓу другото и на агроиндустрискиот сектор.

Концепцијата за развој и разместеност на индустријата утврдена со Просторниот план на Република Македонија е поставена врз основа на повеќе цели и плански определби од кои релевантни за планираната изградба на лесна градежна индустрија со производство на градежни елементи и производи се следните:

- вклучување на еколошките преференци во развојот на индустријата и нејзина алокација и разместување;
- развојот на индустријата во поголема мера да се потпира врз примената на достигнувањата на науката и на техничко-технолошкиот прогрес и иновации во технолошките процеси;
- технолошко реструктурирање, во склад со барањата за модернизација и реконструкција на индустријата;
- стратегија на развој на високите технологии усогласени со концепцијата на одржливиот развој: мала суровинска и енергетска интензивност, висока информативна и научна интензивност, високо учество на стручната работна сила, висока фрагментација на пазарот со специфични барања, високи вложувања во предконкурентни истражувања и сеопфатно влијание врз карактеристиките на голем број сегменти на социо-економскиот систем.

Во планскиот период, индустриското производство се очекува да биде застапено во сите општини и да остварува растеж кој ќе придонесе за зголемување на вработувањето, подобрување на условите за живеење на граѓаните на поширокиот простор на земјата.

Индустријата која е водечка стопанска дејност и двигател на развојот на вкупната економија има значајно влијание врз квалитетот на животната средина. Во услови на усвоената развојна парадигма на “одржлив” развој, напорите треба да се насочат кон суштествени промени во стратегијата и политиката за развој и просторна алокација на индустриски гранки засновани на принципите на еколошка заштита. Според филозофијата на одржлив развој, економскиот односно индустрискиот развој и заштитата на животната средина прават единствен систем. Одржливиот развој претставува алтернатива за загрозените природни и создадени вредности и за создавање на хумано општество и окружување. Разрешувањето на конфликтите во овој систем треба да почива на интеракција на релацијата простор и социо-економската компонентата на развојот.

## **Сообраќај и врски**

Комуникациската мрежа на Република С.Македонија, сочинета од повеќе комуникациски потсистеми, е етаблирана преку системот за сообраќај и врски врз чија основа, помеѓу другото, се темели и организацијата на просторот на државата. Комуникациските системи во Републиката, кои се од особено значење за развојот на стопанските активности, се очекува да се подобруваат, унапредуваат и да се развиваат во две насоки на развој на комуникациите:

- екстерното поврзување на државата (стратешки коридори);
- интерното поврзување во државата (регионални и локални потреби).

Основа за *екстерното поврзување* на државата се дефинираните комуникациски коридори согласно меѓународните конвенции и препораки, што воедно се и основа за ориентација кон европските и балканските определби за економски и технолошки комуникации, што е од особено значење за извозот.

Основата за *интерното поврзување* во државата односно планирање и развој на патната мрежа на Државата се базира на категоризација на патиштата, на стратешки дефинирани меѓународни коридори за патен сообраќај, на досега изградената европска патна мрежа-ТЕМ со “Е” ознака на патиштата, на досега изградената магистрална и регионална патна мрежа, како и на определбите од долгорочната стратегија за развој.

Мрежата на патишта “Е” ознака што ги дефинира меѓународните коридори за патен сообраќај низ Републиката се: *E-65, E-75, E-850, E-871*.

Според Просторниот план на Република Македонија, автопатската и магистрална патна мрежа релевантна за предметниот простор е:

- М-5 - (Крстосница Подмоље – Охрид – Ресен – Битола – Прилеп – Велес – Неготино - Демир Капија – Гевгелија - гр.со Грција - ГП Богородица и делница Е – 75.

Врз основа на „Одлуката за категоризација на државните патишта“ овој магистрален патен правец се преименува со ознаката:

- А1 - (Граница со Србија ГП Табановци, - Куманово-Миладиновци-Велес врска со А – 2 - крстосница Подмоље – Охрид – Косел – Ресен – Битола – Прилеп – Велес – Штип – Кочани – Делчево - граница со Бугарија-граничен премин Рамна Нива), делница Битола-крстосница Кукуречани - граница со Грција-граничен премин Мецитлија-делница Косел-врска со А-3 – Охрид - граница со Албанија - ГП Љубаништа).

Во идната патна мрежа на Републиката, основните патни коридори ќе ги следат веќе традиционалните правци во насока север-југ (коридор 10), односно исток-запад (коридор 8), што се вкрстосуваат во просторот помеѓу градовите: Скопје, Куманово и Велес. На тој начин дел од магистралните патишта во Републиката ќе формираат три основни патни коридори, што треба да се изградат со технички и експлоатациони карактеристики компатибилни со системот на европските автопатишта (ТЕМ):

- север-југ: М-1 (Србија - Куманово - Велес - Гевгелија - Грција),

- исток-запад: М-2 и М-4 (Бугарија-Крива Паланка-Куманово-Скопје-Тетово-Струга-Албанија и крак Скопје - Србија),
- исток-запад: М-5 (Бугарија - Делчево - Кочани - Штип - Велес - Прилеп - Битола - Ресен - Охрид- Требеништа - М4 (крак Битола - граница со Грција).

На автопатската и магистралната патна мрежа се надоврзуваат регионалните патишта, што заедно со локалните категоризирани патишта ќе ја сочинуваат патната мрежа на Републиката.

Релевантен регионален патен правец за предметната локација влегува во групата на регионални патишта "Р1" и е со ознака:

- Р1103 - (Лаковица-врска со А4-Неготино-Кавадарци-Дреново-врска со Р1101);

Динамиката за реализација на мрежата, што ќе овозможи целосно опслужување на Републиката, ќе биде во функција на сообраќајните потреби (очекуваниот обем на сообраќајот), потребите за интеграција во европскиот патен систем, како и економската моќ на државата, а трасите на меѓународните и магистралните патишта, задолжително ќе поминуваат надвор од населените места и се предлага да се решаваат со денивелирано вкрстосување со останатата патна мрежа.

При изработка на планската документација од аспект на безбедноста во Патниот сообраќај, да се почитуваат Законот за јавни патишта, како и важечките Законски и подзаконски акти кои ја допираат оваа област.

Железнички сообраќај: Концепцијата за развој на железничкиот систем базира на потребата за модернизација и проширување на железницата во целина, како и поврзување на железничката мрежа на Републиката со соодветните мрежи на Република Бугарија и Република Албанија.

Железничката мрежа на Републиката, во планскиот период, треба да ја сочинуваат: магистрални железнички линии од меѓународен карактер, регионални линии и локални линии.

1. Магистрални железнички линии од меѓународен карактер:

- СР- Табановце-Скопје-Гевгелија-ГР.....213,5 km
- СР - Блаце-Скопје .....31,7 km
- СР -Кременица-Битола-Велес.....145,6 km
- БГ -Крива Паланка-Куманово .....84,7 km
- АЛ-Струга-Кичево-Скопје.....143,0 km

Покрај постојните врски Табановце и Блаце на север, односно Гевгелија и Кременица на југ, ќе се изврши и соодветно поврзување на исток кон Република Бугарија, односно на запад кон Република Албанија, со што ќе се овозможи целосно интегрирање на македонскиот железнички систем со соодветните системи на соседните држави.

Во планскиот период меѓудругото, се очекува развој на интегралниот транспорт, односно техничко-технолошкото доопремување на Македонските железници за извршување на задачите и за вклучување во меѓународниот сообраќај, што е во согласност со стратегијата на развојот на железничкиот сообраќај и со реалните можности на Државата.

**Воздушен сообраќај:** Воздушните патишта во Државата се интегрален дел од европската мрежа на воздушни коридори со ширина од 10 наутички милји во кои контролирано се одвиваат прелетите над територијата на државата.

Примарната аеродромска мрежа треба да ја сочинуваат вкупно 4 аеродроми за јавен воздушен сообраќај, и тоа во Скопје, Охрид, Струмица и Битола. Аеродромот во Скопје е оспособен за прием и опрема на интерконтинентални авиони, аеродромот во Охрид е реконструиран во повисока-II категорија, а новите аеродроми што се предвидуваат во Струмица и Битола се предвидени да бидат со доминантна намена за карго транспорт на стоки.

Секундарната аеродромска мрежа се предлага да ја сочинуваат сегашните 5 реконструирани и технички доопремени спортски аеродроми и вкупно 15 аеродроми за стопанска авијација, од кои 7 нови. Покрај тоа треба да се уредат и околу 20 терени за дополнителен развој на воздухопловниот спорт и туризам во согласност со меѓународните прописи за ваков вид на аеродроми.

### **Радиокомуникациска и кабелска електронско комуникациска мрежа**

Радиокомуникациска мрежа е јавна електронска комуникациска мрежа со која се обезбедува емитување, пренос или прием на знаци, сигнали, текст, слики и звуци или други содржини од каква било природа преку радиобранови. Основни елементи на примопредавателниот систем се: антените, антенските столбови, водови, засилувачи и друго.

Јавните електронски комуникациски мрежи треба да се планираат, поставуваат, градат, употребуваат и слично под услови утврдени со Законот за електронските комуникации, прописите донесени врз основа на него, прописите за просторно и урбанистичко планирање и градење, прописите за заштита на животната средина, нормативите, прописите и техничките спецификации содржани во препораките на Европската Унија.

Изложеноста на јавноста на нејонизирачко електромагнетно зрачење со пуштањето во работа на антенски систем не треба да ги надминува вредностите пропишани со Упатството за гранични вредности при изложеност на нејонизирачко зрачење издадено од Меѓународна комисија за заштита од нејонизирачко зрачење (ICNIRP – International Commission on Non-Ionizing Radiation Protection). Агенцијата за електронски комуникации врши контрола со мерење на нејонизирачкото електромагнетно зрачење, со цел да ја утврди усогласеноста на антенските системи со граничните вредности.

Оператори на мобилната телефонија во Републиката се: М-Телеком, А1 Македонија, Телекабел и Лајкамобајл. Тие во своите секојдневни развојни активности вршат:

- Квалитетно мрежно покривање со мобилен сигнал на:
  - региони, општини, населени места,
  - подрачја од јавен интерес (културно-историски, спортски, стопански, индустриски, погранични зони и др.),
  - сообраќајна и транспортна инфраструктура.
- Подготовка на проекти за развој на мрежата согласно постоечката инфраструктура на теренот.

- Усогласување на развојните планови со одделни институции на државата (министерства, управи и сл.).

Овој регион покриен е со сигнал на мобилна телефонија на мобилните оператори.

**Кабелска електронска комуникациска мрежа** - се користи за дистрибуција на јавни електронски комуникациски услуги до крајниот корисник. Пристапниот дел на мрежата е изграден од кабли (од бакарни парици, коаксијални, хибридни коаксијално-оптички и/или оптички) и придружни дистрибутивни и изводни точки: канали, цевки, кабелски окна/шахти, надворешни ормари и др.

Јавната кабелска електронска комуникациска мрежа и придружните средства треба да се планираат, проектираат, поставуваат и градат на начин кој нема да ја попречува работата на другите електронски комуникациски мрежи и придружни средства, како ни обезбедувањето на другите електронски комуникациски услуги.

Изградбата на јавните електронски комуникациски мрежи и придружни средства треба да се обезбеди:

- заштита на човековото здравје и безбедност,
- заштита на работната и животната средина,
- заштита на просторот од непотребни интервенции,
- заштита на инфраструктурата на изградените јавни електронски комуникациски мрежи,
- унапредување на развојот и поттикнување на инвестиции во јавните електронски комуникациски мрежи со воведување на нови технологии и услуги, а особено со воведување на следни генерации на јавни електронски комуникациски мрежи.

АД “Македонски Телекомуникации” и останатите оператори за своите корисници обезбедуваат широк опсег на услуги како што се: говорни услуги (вклучувајќи услуги со додадена вредност), услуги за пренос на податоци, пристап до Интернет, мобилни комуникациони услуги, јавни говорници и др. Комуникациските услуги се обезбедуваат врз основа на добро воспоставената електронска комуникациска мрежа со примена на најсовремени технологии.

Телефонските корисници во ова подрачје во електронско комуникацискиот сообраќај приклучени се преку телефонската централа во Кавадарци .

Операторите на јавна кабелска електронска комуникациска мрежа треба да обезбедат можност за широкопојасен пристап до услуги (broadband) со големи брзини на: 100% од домаќинствата покриени со мрежата на операторот со можност за пристап до јавната комуникациска мрежа со брзина на пренос од 30 Mbps и најмалку 50% од домаќинствата покриени со мрежата на операторот со можност за пристап до јавната комуникациска мрежа со брзина на пренос од 100 Mbps.

За новопредвидените градби, изградената електронска комуникациска инфраструктура за пренос со големи брзини треба да им овозможи на сите корисници слободен избор на оператор, а на сите оператори пристап до градбите под еднакви и недискриминаторски услови.

### **Заштита на животната средина**

Анализата на влијанијата врз животната средина, како превентива, има за цел да ги идентификува можните проблеми, да ги рационализира трошоците и да направи оптимален избор на мерките за заштита на животната средина. За разлика од “пасивниот” пристап, со кој се применуваат заштитни мерки по настанатиот проблем, што претставува финансиско оптоварување на производителите, давачите на услуги и општеството во целост, превентивната заштита на животната средина се трансформира во елемент на развој и појдовна основа за глобалното управување со животната средина засновано на принципите на одржливиот развој. Одржувањето на континуитет во следењето на состојбите во медиумите и областите на животната средина, дава претстава за трендот на промени кои настанале во текот на подолг временски период на анализираното подрачје, како основа за планирање и предвидување на промените кои би можело да се очекуваат во животната средина во временската рамка на која се однесува планскиот документ.

Можни закани по животната средина на просторот со намена индустрија за бела техника, електрични апарати, фотоволтаични панели, системи за климатизација, КО Кавадарци, Општина Кавадарци се: нарушување на квалитетот на воздухот, водите и почвата како резултат на емисија на загадувачки материји, зголемени нивоа на бучава и вибрации и несоодветно управување со отпадот.

Со цел да се обезбеди заштита и унапредување на животната средина на просторот со намена индустрија за бела техника, електрични апарати, фотоволтаични панели, системи за климатизација, КО Кавадарци, Општина Кавадарци, потребно е да се почитуваат одредбите пропишани во законската регулатива од областа на заштита на животната средина и подзаконските акти донесени врз нивна основа.

Мерки за заштита на животната средина кои треба да се превземат со цел да се обезбеди одржлив развој на анализираното подрачје со минимално негативно влијание врз медиумите и областите во животната средина:

- Да се внимава да не дојде до искористување на земјиштето на начин и обем со кој би се загрозиле неговите природни вредности;
- Да се следи и контролира присуството на загадувачки материји во воздухот со цел да се одржи квалитетот на воздухот во граници на дозволените нивоа на емисии;
- Да се предвидат соодветни технички зафати за пречистување на отпадните води и имплементација на технологии кои ќе овозможат нивно повторно искористување за истата или друга намена;
- Да се контролира квалитетот на пречистените отпадни води пред испуштање во најблискиот реципиент, со цел да се усогласат вредностите на концентрацијата на материите присутни во пречистената отпадна вода со пропишаните гранични вредности на максимално дозволените концентрации на материите присутни во реципиентот;
- Да се превземат активности за намалување на бучавата и вибрациите од опремата, со цел да се избегнат негативните ефекти од бучавата и да се



почитуваат пропишаните гранични вредности за дозволено ниво на бучава во животната средина;

- Организирано управување со отпадот со цел да се минимизира негативното влијание врз животната средина, животот и здравјето на луѓето;
- Создавачот и/или поседувачот на отпадни материи и емисии ги сноси сите трошоци за санација на евентуално предизвиканите нарушувања во животната средина;
- Уредување на просторот со заштитно и украсно зеленило. При изборот на вегетацијата да се даде приоритет на видовите (автохтони) со висок биоаккумулативен капацитет за загадувачки материи.
- Да се изведуваат енергетски ефикасни објекти.

### **Заштита на природното наследство**

Од областа на **заштита на природата** (*природното наследство, природните реткости и биолошката и пределската разновидност*), документацијата на предметниот простор треба да се усогласи со Просторниот план на Република Македонија на тој начин што, врз основа на режимот за заштита, ќе се организира распоред на активности и изградба на објекти кои ќе се усогласат со барањата кои ги поставува одржливото користење на природата и современиот третман на заштитата.

Особено внимание при заштита на природата, треба да се посвети на начинот, видот и обемот на изградбата што се предвидува во заштитените простори за да се одбегнат или да се надминат судирите и колизиите со инкомпатабилните функции. За таа цел е неопходно почитување на следните принципи:

- Оптимална заштита на просторите со исклучителна вредност;
- Зачувување и обновување на постојната биолошка и пределска разновидност во состојба на природна рамнотежа;
- Обезбедување на одржливо користење на природното наследство во интерес на сегашниот и идниот развој, без значително оштетување на деловите на природата и со што помали нарушувања на природната рамнотежа;
- Спречување на штетните активности на физички и правни лица и нарушувања во природата како последица на технолошкиот развој и извршување на дејности, односно обезбедување на што поповолни услови за заштита и развој на природата;
- Рационална изградба на инфраструктурата;
- Концентрација и ограничување на изградбата;
- Правилен избор на соодветна локација.

Согласно Законот за заштита на природата (Службен весник на РМ, бр.67/04, 14/06, 84/07, 35/10, 47/11, 148/11, 59/12, 13/13, 163/13, 41/14, 146/15, 39/16, 63/16, 113/18 и 151/21) Законот за животна средина (Службен весник на РМ, бр.53/05, 81/05, 24/07, 159/08, 83/09, 48/10, 124/10, 51/11, 123/12, 93/13, 187/13, 42/14, 44/15, 129/15, 192/15, 39/16, 99/18 и 89/22) потребно е внесување на мерки за заштита на природата при планирањето и уредувањето на просторот и истите треба строго да се почитуваат.

Согласно Студијата за заштита на природното наследство, изработена за потребите на Просторниот план на Република Македонија, предметниот простор со намена индустрија за бела техника, електрични апарати, фотоволтаични панели, системи за климатизација, КО Кавадарци, Општина Кавадарци, нема регистрирано ниту евидентирано природно наследство.

Доколку при изработка на документацијата на предметниот простор или при уредување на просторот се дојде до одредени нови сознанија за природно наследство кое би можело да биде загрозено со урбанизацијата на овој простор, потребно е да се предвидат мерки за заштита на природното наследство:

- Утврдување на границите и означување на сите објекти кои би можеле да бидат предложени и прогласени како природно наследство;
- Забрана за вршење на какви било стопански активности кои не се во согласност со целите и мерките за заштита утврдени со правниот акт за прогласување природното добро или Просторниот план за подрачје со специјална намена;
- Магистралната и останатата инфраструктура (надземна и подземна) да се води надвор од објектите со природни вредности, а при помали зафати потребно е нејзино естетско вклопување во природниот пејзаж;
- Воспоставување на мониторинг, перманентна контрола и надзор на објектите со природни вредности и преземање на стручни и управни постапки за санирање на негативните појави;
- Воспоставување на стручна соработка со соодветни институции во окружувањето;
- Почитување на начелата за заштита на природата согласно Законот за заштита на природата.

### ***Заштита на културното наследство***

Во своето милениумско постоење, човековата цивилизација од праисторијата до денес, на територијата на нашата држава, оставила значајни траги од вонредни културни, историски и уметнички вредности кои го потврдуваат постоењето, континуитетот и идентитетот на македонскиот народ на овие простори.

Просторниот аспект на недвижното културно наследство е предмет на анализа во корелација со долгорочната стратегија на економски, општествен и просторен развој, односно стратегија за зачувување и заштита на тоа наследство во услови на пазарно стопанство.

Републичкиот завод за заштита на спомениците на културата, за потребите на Просторниот план на Републиката, изготви Експертен елаборат за заштита на недвижното културно наследство во кој е даден Инвентар на недвижното културно наследство од посебно значење.

Инвентарот содржи список на регистрирани и евидентирани недвижни културни добра, што подразбира список на недвижните предмети со утврдено својство споменик на културата, односно на недвижните предмети за кои основано се претпоставува дека имаат споменично својство. Тоа се: археолошки локалитети, цркви, манастири, џамии, бањи, безистени, кули, саат кули, турбиња, мавзолеи, конаци, мостови, згради, куќи, стари чаршии, стари градски јадра и други споменици

со нивните имиња, локации, блиските населени места, период на настанување и општините во кои се наоѓаат спомениците.

Согласно постоечката законска регулатива, видови на недвижно културно наследство се: споменици, споменични целини и културни предели.

На подрачјето на катастарската општина Кавадарци, кое е предмет на анализа има регистрирани недвижни споменици на културата (Експертен елаборат):

1. Куќа на Мито Мицајков, ул."Браќа Џунови" бр.12, Кавадарци, 20 век;
2. Кула (Маркова кула), Кавадарци, турски период;

На подрачјето на катастарската општина, кое е предмет на анализа евидентирани се следните недвижни споменици на културата (Експертен елаборат):

1. Археолошки локалитет "Бабин Дол", Кавадарци, римски период;
2. Археолошки локалитет "Бегова Падина", Кавадарци, енеолит;
3. Археолошки локалитет "Белград", Кавадарци, доцноримски период;
4. Археолошки локалитет "Гавалиница", Кавадарци, римски период;
5. Археолошки локалитет "Градиште", Кавадарци, доцноантички период;
6. Археолошки локалитет "Тумињата-Гумнијата", Кавадарци, римски период;
7. Археолошки локалитет "Дисанско Мовче", Кавадарци, доцноримски период;
8. Археолошки локалитет "Карамански Рид", Кавадарци, римски период;
9. Археолошки локалитет "Ливадиште", Кавадарци, римски период;
10. Археолошки локалитет "Овово-Мечкин дол", Кавадарци, римски период;
11. Археолошки локалитет "Селиште", Кавадарци, доцноримски период;
12. Археолошки локалитет "Ума", Кавадарци, раноримски период;
13. Археолошки локалитет "Црквиште", Кавадарци, доцноримски период;
14. Спомен костурница, Кавадарци, 20 век;
15. Споменик до куќата во која загинале К.Крстев и Д.Мирчев, Кавадарци, 20 век;
16. Споменик на Димката Ангелов-Габерот и неговите соборци, Кавадарци, 20 век;
17. Споменик на слободата, Кавадарци, 20 век;
18. Црква Св. Димитрие, Кавадарци, 1834 год. ;
19. Џамија, Кавадарци;

Во Археолошката карта на Република Македонија<sup>1</sup>, која ги проучува предисториските и историските слоеви на човековата егзистенција, од најстарите

---

<sup>1</sup> МАНУ Скопје, 1996г.

времиња до доцниот среден век, на анализираното подрачје на катастарската општина, евидентирани се следните локалитети:

КО Кавадарци- *Бабин Дол*, населба и некропола од римско време, источно од градот откриени се гробови градени од тегули; *Бегова Падина*, населба од енеолитско време, се наоѓа источно од градот; *Бел Град*, населба од доцноантичко време, се наоѓа источно од градот; *Гавалиница*, некропола од римско време, лоцирана на источниот раб на градот; *Гумнињата*, некропола од римско време, источно од градот откриена е надгробна стела; *Дисанско Мовче*, некропола од доцноантичко време, источно од градот откриени се повеќе камени плочи од гробови-тип циста; *Желковец*, некропола од римско време, се наоѓа на источниот дел од атарот на градот; *Карамански Рид*, населба од римско време, се наоѓа северозападно од населбата; *Ливадиште*, некропола од римско време, југоисточно од градот откриени се четири стели; *Малинови Куќи*, населба и некропола од доцноантичко време, се наоѓа североисточно од градот, на левиот брег на Овча Река; *Манастир*, населба и некропола од доцноантичко време, југоисточно од градот; *Овово - Мечкин Дол*, населба и некропола од римско време, се наоѓа источно од градот; *Селиште*, населба од доцноантичко време, се наоѓа североисточно од градот, на левиот брег на Овча Река; *Ума*, населба од римско време, се наоѓа на западниот дел на градот; *Црквиште*, некропола од доцноантичко време, источно од градот во непосредна близина на чешмата се констатирани гробови од камени плочи.

Според Просторниот план на Р.Македонија, најголем број на цели се однесуваат на третманот и заштитата на културното наследство во плановите од пониско ниво.

При изработка на планска документација од пониско ниво, да се утврди точната позиција на утврдените *локалитети со културно наследство* и во таа смисла да се применат плански мерки за заштита на недвижното наследство:

- задолжителен третман на недвижното културно наследство во процесот на изработката на просторните и урбанистичките планови од пониско ниво заради обезбедување на плански услови за нивна заштита, остварување на нивната културна функција, просторна интеграција и активно користење на спомениците на културата за соодветна намена, во туристичкото стопанство, во малото стопанство и услугите, како и во вкупниот развој на државата;
- планирање на реконструкција, ревитализација и конзервација на најзначајните споменички целини и објекти и организација и уредување на контактниот, околниот споменичен простор заради зачувување на нивната културно - историска димензија и нивна соодветна презентација;
- измена и дополнување на просторните и урбанистичките планови заради усогласување од аспект на заштитата на недвижното културно наследство.

Културното недвижно наследство во просторните и урбанистички планови треба да се третира на начин кој ќе обезбеди негово успешно вклопување во просторното и организационо ткиво на градовите и населените места или пошироките подрачја и потенцирање на неговите градежни, обликовни и естетски вредности.

### **Туризам и организација на туристички простори**

Туризмот и угостителството со својата основна функција -прифаќање, сместување и истовремено задоволување на голем број разновидни барања и желби на туристите, влијае врз вкупната економија и развојот на одредена средина, а исто така има изразено влијание и врз просторот во кој ја извршува својата дејност. Туризмот со своето мултиплицирано влијание во процесот на стопанисување, посредно и непосредно, ги вклучува и другите гранки и дејности во вкупната понуда на туристичкиот пазар. Ова пред сè, се однесува на угостителството, трговијата, сообраќајот, занаетчиството, здравството и на разни други видови услуги. Исто така, преку туризмот се нудат и се продаваат нематеријални вредности, како што се: разни информации, обичаи, фолклор, забава, спортско - рекреативни активности и слично.

Врз основа на комплексно согледаните природни и создадени услови и ресурси по обем, квалитет, распространетост или уникатност, функционалност, атрактивност и степен на активност, на територијата на Р. Северна Македонија како посебни целини може да се издвојат следните видови на туристички потенцијали: водените површини, планините, бањите, целините и добрата со природно и културно наследство, транзитните туристички правци, градските населби, ловните подрачја и селата.

Согласно со основните долгорочни цели, концептот и критериумите за развој и организација на туристичката понуда, во Републиката се дефинирани вкупно 10 туристички региони со 54 туристички зони.

Предметната локација припаѓа на Средно - Вардарски туристички регион со утврдени 6 туристички зони и 24 туристички локалитети. Низ ова подрачје минува Транзитен туристички коридор.

### **Заштита од воени разурнувања, природни и техничко-технолошки катастрофи**

Согласно Просторниот план на Република Македонија, предметната локација за која се наменети условите за планирање на просторот со намена-индустрија за бела техника, електрични апарати, фотоволтаични панели, системи за климатизација, КО Кавадарци, Општина Кавадарци, се наоѓа во простори со висок степен на загрозеност од воени дејства. Тоа се простори кои во случај на војна би се нашле во зафатот на стратегиските насоки на нападот на агресорот. Истовремено тоа се насоки кои се совпаѓаат со природните комуникациски коридори во кои се сконцентрирани најразвиените физички структури и се со најгуста населеност. Оттука во случај на војна во овие простори може да се очекува висок степен на повредливост на физичките структури, луѓето и материјалните добра.

Согласно Законот за заштита и спасување („Службен весник на Република Македонија" број 93/12 - пречистен текст, 41/14, 129/15, 71/16, 106/16, 83/18 и 215/21), задолжително треба да се применуваат мерките за заштита и спасување кои опфаќаат урбанистичко-технички и хуманитарни мерки, а се применуваат во процесот на планирање и уредување на просторот и проектирање и изградба на објектите, на начин кој го уредува Владата со подзаконски акт.

**Сеизмичките појави - земјотресите** се доминантни природни непогоди во Државата, кои можат да имаат катастрофални последици врз човекот и природата. Присутни се низ вековите, на десет сеизмички жаришта во земјата или во нејзината поблиска и поширока околина. Земјотресите со умерени магнитуди ( $M < 6,0$ ) можат да предизвикаат сериозни разурнувања, бидејќи традиционално градените објекти, особено во руралните средини, не можат да ги издржат овие земјотреси без значителни оштетувања. Историските податоци покажуваат дека силните земјотреси генерирани на територијата на државата се проследени и со појава на колатерални хазарди (ликвификација, одрони, свлечишта, пукнатини, раседници, померувања), со доминантни одрони и свлечишта, што уште повеќе ги зголемува негативните последици на земјотресите.

Во досегашниот просторен развој на Републиката, природните богатства, географските, морфолошките и другите погодности имале доминантно влијание врз изградбата и уредувањето на нејзината територија, без оглед на присутните сеизмички ризици. Тоа создава конфликтна ситуација во која најголемите градови, најголем број на населението, индустриските капацитети и најзначајните комуникации, како што се коридорите север - југ и исток - запад, се лоцирани во зоните со најголема сеизмичност (интензитет од VII – X степени на МКС -64).

Локацијата за која се наменети условите за планирање на просторот се наоѓа во зона со **VIII степени по Меркалиевата скала на очекувани земјотреси.**

Намалување на сеизмичкиот ризик може да се изврши со задолжителна примена на нормативно - правна регулатива, со која се уредени постапките, условите и барањата за постигнување на технички конзистентен и економски одржлив степен на сеизмичка заштита, кај изградбата на новите објекти.

Во инвестиционите проекти треба да се разработат мерките за заштита на човекот, материјалните добра и животната средина од природни катастрофи.

Неопходно е перманентно ажурирање на плановите за заштита од елементарни непогоди, кои согласно законските обврски постојат за целата територија на државата, поради присутниот сеизмички хазард, како и изложеноста на други природни катастрофи. Со реализација на наведените приоритети се создаваат реални услови за успешна инженерска превенција и намалување на сеизмичкиот ризик на територијата на целата Држава, односно за ефикасен менаџмент на ефектите и вонредните состојби предизвикани од силните сеизмички сили.

За успешно функционирање на **заштитата од природни и елементарни катастрофи** во процесот на урбанистичко планирање потребно е да се преземат соодветни мерки за **заштита од пожари**, односно евентуалните човечки и материјални загуби да бидат што помали во случај на пожари.

Во однос на диспозицијата на противпожарната заштита, предметната локација во случај на пожар ќе ја опслужуваат противпожарни единици од **градот Кавадарци.**

Во процесот на планирање потребно е да се води сметка за конфигурацијата на теренот, степен на загрозеност од пожари и услови кои им погодуваат на пожарите: климатско-хидролошките услови, ружата на ветрови и слично кои имаат влијание врз загрозеност и заштита од пожари.

Заради поуспешна заштита во урбанистички планови се превземаат низа мерки за отстранување на причините за предизвикување на пожари, спречување на нивното ширење, гаснење и укажување помош при отстранување на последиците предизвикани со пожари, кои се однесуваат на:

- изворите за снабдување со вода, капацитетите на водоводната мрежа и водоводните објекти кои обезбедуваат доволно количество вода за гаснење на пожари;
- оддалеченоста меѓу зоните предвидени за станбени и јавни објекти и зоните предвидени за индустриски објекти и објекти за специјална намена за сместување лесно запаливи течности, гасови и експлозивни материји;
- широчината, носивоста и проточноста на патиштата со кои ќе се овозможи пристап на противпожарни возила до секој објект и нивно маневрирање за време на гаснење на пожарите.

Заштитата од пожари опфаќа мерки и дејности од нормативен, оперативен, организационен, технички, образовно-воспитен и пропаганден карактер, кои се уредени со Законот за заштита и спасување, како и Уредбата за спроведување на заштитата и спасувањето од пожари.

При појава на природни стихии, како што се поплавите, секое организирано општество превзема активни и пасивни мерки за организирана одбрана.

Појавата на поплави првенствено е поврзана со природните езера и хидрографската мрежа, но најчестиот вид на поплави и најголемата опасност од нив, сепак, доаѓа од поројните водотеци. Согласно со ова за донесување на брзи, исправни и ефикасни одлуки неопходно е да се располага со:

- однапред разработен план;
- сигурни информации за состојбата во загрозеното подрачје;
- сигурни прогностички информации за очекуваните состојби.

Од метеоролошки појави со карактеристики на елементарни непогоди се манифестираат појавата на град, луњени ветрови и магли.

Согласно Просторниот План на Република Македонија, локацијата со намена-индустрија за бела техника, електрични апарати, фотоволтаични панели, системи за климатизација, КО Кавадарци, Општина Кавадарци се наоѓа во потенцијална зона на свлечишта.

Свлечиштата, претставуваат доминантен колатерален hazard на кои, територијата на Државата, а со тоа и предметната локација, може да бидат изложени во сеизмички услови. Од геотехнички аспект, овие hazard се релативно плитки феномени кои настануваат во случај кога динамичката јакост на површинските почвени материјали е надмината, или во случај на пореметување на лабилните стенски блокови и изолирани карпи.

Доколку на предметната локација се потврди веројатноста за настанување на свлечишта, да се предвидат соодветни мерки за заштита согласно законската регулатива.

Едно од можните и неопходно потребни превентивни мерки за заштита од техничко - технолошки катастрофи е планирањето, кое преку осознавање и анализа на состојбите и опасностите од можните инциденти, во одржувањето на

инсталациите и опремата, треба да создаде прифатлив однос кон животната средина.

Потребна е доследна примена на основните методолошки постапки за планирање и уредување на просторот:

- оценка на состојбите на природните компоненти на животната средина и степенот на загрозеност од појава на технички катастрофи;
- оценка на оптовареноста на просторот со технолошки системи со одредено ниво на ризик;
- анализа на меѓусебната зависност на природните услови и постојните технолошки системи;
- дефинирање на нивото на постојниот ризик при редовна секојдневна работа на технолошките системи и при појавата на инцидентни случаи;
- процена на загрозеноста на луѓето и материјалните добра;
- утврдување на критериумите за избор на оптимална варијанта на заштита врз основа на проценетиот степен на загрозеност.

Со примена на оваа методолошка постапка може да се очекува остварување на следните основни цели за заштита од техничко-технолошки катастрофи:

- максимално усогласување и користење на просторот од аспект на заштита во рамките на просторните можности;
- вградување на мерките на кои се заснова организацијата на заштита и спасување на човечките животи и материјалните добра од техничко-технолошки катастрофи во определувањето на намената на просторот;
- интегрирање на елементите на загрозеноста на прашањата врзани со заштитата на животната средина.

Заради постигнување на целосна заштита на луѓето, материјалните добра и потесната и пошироката животна средина постојат три нивоа на преземање на сигурносни, превентивни мерки:

**Прво ниво:** ги вклучува сите мерки кои се преземаат во одржувањето на опремата и инсталациите, заради сигурно користење на опасни материјали во технолошките процеси и одбегнување на технолошки катастрофи.

**Второ ниво:** се однесува на сите мерки кои треба да обезбедат ограничување на емисијата како последица од пожар, експлозија или ослободување на хемикалии, што може да се случи во околности на поголеми индустриски акциденти.

**Трето ниво:** вклучува мерки кои се преземаат за заштита на животната средина во смисла на ограничување на ефектите од емисија на опасни материји, или последици од пожар и експлозии.

При изработката на плановите од пониско ниво треба да се има предвид следното:

- Потребата од оформување на системот на евиденција и анализа на технолошките акциденти, компатибилен на системот МАРС на Европската унија, како база за евиденција на опасни материјали, присутни во технолошките постројки и можни причини на катастрофи.



- Потребата од предвидување на превентивни мерки од страна на стопанските субјекти за спречување на технолошки катастрофи, базирани врз анализата на однесувањето на исти или слични постројки.
- Изработка на соодветни планови и програми за заштита на населението и едукација и тренинг на персоналот во случај на евентуална техничка катастрофа.

### **Насоки за потребата од спроведување на Стратегиска оцена на влијанието врз животната средина**

Во процесот за проценка на влијанието на плановите, стратегиите и програмите врз животната средина и врз здравјето на луѓето (Стратегиска оцена на влијанието врз животната средина-СОВЖС), покрај проценката на влијанијата се предвидуваат и мерки кои имаат за цел заштита на животната средина од сите можни влијанија и тоа уште во процесот на планирање и донесување одлуки за одредени стратегии, планови и програми, т.е. плански документи. Преку навремено спроведување на постапката за СОВЖС се обезбедува идентификување на потенцијалните позитивни и негативни влијанија од реализацијата на планскиот документ врз животната средина, а исто така се дефинираат и алтернативи и можни мерки за спречување, намалување и ублажување на негативните влијанија врз сите елементи на животната средина.

СОВЖС се подготвува во согласност со националната легислатива и одредбите од друга релевантна меѓународна легислатива, која е инкорпорирана во националната, во форма на законски и подзаконски акти и Конвенции, кои се ратификувани од страна на РСМ со посебни закони.

Целта на СОВЖС постапката е да се процени дали планскиот документ е во согласност со поставените цели за животна средина на национално и меѓународно ниво. Целите на стратегиската оцена на влијанието врз животната средина се прикажани преку статусот на: населението, социо-економски развој, човековото здравје, воздухот, климатските промени, водата, почвата, природното и културното наследство и материјалните добра.

Најдобро е процесот на стратегиска оцена на влијанието на планскиот документ да се одвива паралелно со развојот на планскиот документ, со цел навремено да се земат во предвид целите на животната средина при дефинирање на целите на самиот плански документ.

Постапката за стратегиска оцена на влијанието врз животната средина се спроведува во неколку фази, од кои првата е **Утврдување на потреба од спроведување на СОВЖС** (дали планскиот документ ќе има значителни влијанија врз животната средина) согласно со Уредбата за стратегиите, плановите и програмите, вклучувајќи ги и промените на тие стратегии, планови и програми, за кои задолжително се спроведува постапка за оцена на нивното влијание врз животната средина и врз животот и здравјето на луѓето. Оваа фаза претставува изготвување на Одлуката за спроведување или неспроведување на СОВЖС. Органот кој го подготвува планскиот документ е должен да донесе Одлука за спроведување или Одлука за не спроведување на стратегиска оцена во која се образложени причините за спроведувањето, односно не спроведувањето согласно со

критериумите врз основа на кои се определува дали еден плански документ би можел да има значително влијание врз животната средина и врз здравјето на луѓето.

Влијанијата, кои се претпоставува дека може да произлезат со имплементација на документацијата на предметниот простор, може да се разгледуваат од аспект на негативни влијанија и од аспект на идни бенефиции, односно позитивни влијанија, како и генерални мерки за заштита, намалување и ублажување на негативни влијанија се следните:

- На просторот со намена индустрија за бела техника, електрични апарати, фотоволтаични панели, системи за климатизација, КО Кавадарци, Општина Кавадарци, во рамките на предвидениот опфат, се очекува да предизвика позитивни импулси и ефекти врз целото непосредно опкружување од аспект на повисока организација, инфраструктурна опременост и уреденост на просторот, социо-економски развој.
- На просторот со намена индустрија за бела техника, електрични апарати, фотоволтаични панели, системи за климатизација, КО Кавадарци, Општина Кавадарци, ќе има и негативни влијанија врз животната средина, посебно во фазата на градба на планираните објекти. Влијанијата што ќе се јават во фаза на градба (емисии на штетни материи во воздухот, можни штетни влијанија врз почвата (директни и индиректни), емисии на бучава, отпад и влијанија врз флората и фауната), ќе бидат локални и со ограничен временски рок.
- Влијанијата кои би можеле да се појават во фазата на експлоатација се нарушување на квалитетот на воздухот, водите и почвата како резултат на емисија на загадувачки материи, зголемени нивоа на бучава и вибрации и несоодветно управување со отпадот. Мерки за заштита од овие влијанија се наведени во секторските области: водостопанство и водостопанска инфраструктура, заштита на животната средина.
- Неопходно е воспоставување и почитување на ефикасна контрола на користењето и уредувањето на земјиштето и утврдување на нормите и стандардите за градба. Меѓу приоритетните определби на Просторниот план е заштитата на земјоделското земјиште, а особено стриктното ограничување на трансформацијата на земјиштето од I-IV бонитетна класа за неземјоделско користење, како и зачувување на квалитетот и природната плодност на земјиштето.
- Предметниот простор нема конфликт со постојните и планирани енергетски водови, радиокомуникациски и кабелски електронско комуникациски мрежи.
- Просторот на просторот со намена индустрија за бела техника, електрични апарати, фотоволтаични панели, системи за климатизација, КО Кавадарци, Општина Кавадарци, нема регистрирано ниту евидентирано природно наследство. Доколку при изработка на предметната документација или при уредување на просторот се дојде до одредени нови сознанија за природно наследство кое би можело да биде загрозувано со урбанизацијата на овој простор, потребно е да се предвидат соодветни мерки за заштита на природното наследство согласно со законската регулатива.

- Во делот за заштита на културното наследство, културното наследство е наведено на ниво на катастарска општина, поради што при изработка на планска документација потребно е да се утврди дали на предметната локација има културно наследство и во таа смисла да се применат соодветните плански мерки за заштита на истото и да се постапи во согласност со постоечката законска регулатива.
- За предметниот простор постои можност за појава на прекугранични влијанија во фазата на градба и во фазата на експлоатација, поради близината на планскиот опфат од границите на Државата.
- Мерки за ублажување на негативните влијанија од евентуални несреќи и хаварии се наведени во секторската област: Заштита од воени разурнувања, природни и техничко-технолошки катастрофи.

При донесувањето на Одлука за спроведување или Одлука за не спроведување на стратегиска оцена за документацијата на предметниот простор со намена индустрија за бела техника, електрични апарати, фотоволтаични панели, системи за климатизација, КО Кавадарци, Општина Кавадарци, задолжително да се земат во предвид претходно наведените забелешки, како и забелешките од секторските области опфатени со Просторниот план на Република Македонија.

### **Усогласување на планската документација со Просторниот план**

Сите активности во просторот треба да се усогласат со насоките на Просторниот план на државата, особено значителните и оние кои се однесуваат на планирањето и изградбата на:

- државните инфраструктурни системи (патишта, железници, воздушен сообраќај, телекомуникации);
- енергетските системи, енерговоди и поголеми водостопански системи;
- градежните објекти важни за Државата;
- капацитетите на туристичката понуда;
- стопанските комплекси и оние кои се однесуваат на поголеми концентрации (слободни економски зони);
- капацитетите за користење на природните ресурси.

Просторните планови на регионите и подрачјата од посебен интерес и урбанистичките планови се усогласуваат со Просторниот план на Републиката, особено во однос на следните елементи:

- намената и користењето на површините;
- мрежата на инфраструктура;
- мрежата на населби;
- заштитата на животната средина.

Насоките на Просторниот план на Републиката во однос на намената и користењето на површините се однесуваат на заложбата при изработката на урбанистичките планови, површините за сите урбани содржини треба да се бараат исклучиво на површини од послаби бонитетни класи (над IV категорија).

Посебни мерки и активности за остварување на рационалното користење и заштита на просторот, како и посебни интереси на просторниот развој се:

- Обезбедување на спроведување на постојните закони и прописи со кои се заштитува просторот, ресурсите и националното богатство и се организира и уредува просторот со цел за вкупен развој.
- Рационално користење на подрачјата за градба и нивно проширување или формирањето на нови врз база на критериумите за изготвување на соодветна предметна документација.
- Насоките и критериумите за уредување на просторот надвор од градежните подрачја треба да се утврдат со помош на стручни основи и упатствата од ресорите на земјоделството, водостопанството, шумарството и заштитата на животната средина.
- Создавање на услови за лоцирање на мали стопански единици.

## ЗАКЛУЧНИ СОГЛЕДУВАЊА

Услови за планирање на просторот со намена-индустрија за бела техника, електрични апарати, фотоволтаични панели, системи за климатизација на КП 10087/1 КО Кавадарци, Општина Кавадарци. Површината на планскиот опфат е 0,21 ха.

Видот на планската документација да се усогласи со Законот за урбанистичко планирање и Правилникот за урбанистичко планирање.

Условите за планирање треба да претставуваат влезни параметри и смерници при планирањето на просторот на населбата и поставување на планските концепции и решенија по сите области релевантни за планирањето на просторот, обработени во согласност со Просторниот план на Република Македонија.

При изработка на документацијата за предметниот простор треба да се земат во предвид горенаведените забелешки и следните поединечни заклучни согледувања од секторските области опфатени со Просторниот план на Република Македонија.

### *Економски основи на просторниот развој*

- При спроведувањето на стратегијата за организација и користење на просторот за економските дејности, решенијата во просторот треба да овозможат поголема атрактивност на просторот, заштита на природните и создадени ресурси и богатства, сообраќајно и информатичко поврзување, локациона флексибилност и почитување на објективните фактори на развојот.
- Реализација на документацијата со намена-индустрија за бела техника, електрични апарати, фотоволтаични панели, системи за климатизација на КО Кавадарци, Општина Кавадарци., ќе оствари удел во развојот на економските активности во локалната економија. Меѓутоа, појдовна поставка за просторниот и регионалниот развој е дека за просторното и урбанистичкото планирање не се доволни сознанијата за развитокот на стопанството во земјата, туку треба да се согледаат и да се предвидат и последиците од тој развиток врз неговото разместување во просторот.
- Според определбите на Просторниот план, идниот развој и разместеност на производните и услужни дејности треба да базира на одржливост на економијата применувајќи ги законитостите на пазарната економија и релевантната законска регулатива од областа на заштитата на животната средина, особено превенција и спречување на негативните влијанија на производните процеси и технологии врз животната и работна средина.

### *Користење и заштита на земјоделско земјиште*

- Согласно Просторниот План на Република Македонија просторот на Републиката е поделен во 6 земјоделско стопански реони и 54 микрореони. Предметната локација припаѓа на Медитерански или Повардарски земјоделско стопански реон поделен на Јужно медитерански со 2 микрореони и Централно-медитерански со 10 микрореони.

- При изработка на планската документација, неопходно е воспоставување и почитување на ефикасна контрола на користењето и уредување на нормите и стандарди за градба. Меѓу приоритетните определби на Просторниот план е заштитата на земјоделското земјиште, а особено стриктното ограничување на трансформацијата на земјиштето од I-IV бонитетна класа за неземјоделско користење, како и зачувување на квалитетот и природната плодност на земјиштето.

### ***Водостопанство и водостопанска инфраструктура***

- При обезбедувањето на потребните количини на вода за стопанскиот комплекс потребна е примена на современи технички решенија во управувањето со водоснабдителниот систем и примена на современи технологии во производниот процес со што ќе се овозможи рационално користење на водата;
- Околу изворникот кој ќе се користи за водоснабдување потребно е да се дефинираат заштитни зони и режим на заштита во зоните (доколку за водоснабдување се користи независен изворник, односно стопанскиот комплекс не се приклучи на водоснабдителната мрежа на градот Кавадарци);
- Доколку за водоснабдување се користат подземни води динамиката на експлоатацијата да се базира на извршени хидрогеолошки испитувања со кои ќе се дефинира режимот на хранење на бунарите;
- Отпадните води да се испуштат во најблискиот реципиент по соодветен третман, односно од како нивниот квалитет ќе биде доведен во согласност со “Уредбата за категоризација на водотеците, езерата, акумулациите и подземните води”.

### ***Енергетика и енергетска инфраструктура***

- Локацијата со намена-индустрија за бела техника, електрични апарати, фотоволтаични панели, системи за климатизација, КО Кавадарци, Општина Кавадарци нема конфликт со постојните и планирани енергетски водови.
- За новопредвидените корисници потребно е да се обезбеди сигурно и непрекинато снабдување со електрична енергија со напон кој ќе биде во дозволените граници.

### ***Урбанизација и мрежа на населби***

- Предложената локација наменета за индустрија за бела техника, електрични апарати, фотоволтаични панели, системи за климатизација, КО Кавадарци, Општина Кавадарци, би требало да предизвика позитивни импулси и ефекти врз целото непосредно окружување од аспект на повисока организација, инфраструктурна опременост и уреденост на просторот и се разбира економски ефекти манифестирани преку привлекување на нова работна сила и вработување, доколку е базирана врз принципите на одржлив развој и се одликува со максимално

почитување и вградување на нормативите и стандарди за заштита на животната средина.

### *Домување*

- Локацијата наменета за индустрија за бела техника, електрични апарати, фотоволтаични панели, системи за климатизација, КО Кавадарци, Општина Кавадарци, го поддржува концептот, кој нуди квалитетни услуги во функција на стопанскиот развој, а кој се базира на популацијата и станбениот фонд во населбите во непосредна близина.

### *Јавни функции*

- Предложената локација наменета за индустрија за бела техника, електрични апарати, фотоволтаични панели, системи за климатизација, КО Кавадарци, Општина Кавадарци, е надвор од урбаниот опфат на најблиската населба и нема препораки за организација на јавни функции на неа, што значи дека се исклучени и можностите за било каков конфликт помеѓу два типа на функции.

### *Индустрија*

- Во планскиот период, индустриското производство се очекува да биде застапено во сите општини и да остварува растеж кој ќе придонесе за зголемување на вработувањето, подобрување на условите за живеење на граѓаните на поширокиот простор на земјата.
- Развојот на индустријата по одделните општини, особено помалите, се очекува да се остварува со градба на мали, флексибилни капацитети и поголема застапеност меѓу другото и на агроиндустрискиот сектор.
- Индустријата која е водечка стопанска дејност и двигател на развојот на вкупната економија има значајно влијание врз квалитетот на животната средина. Во услови на усвоената развојна парадигма на “одржлив” развој, напорите треба да се насочат кон суштествени промени во стратегијата и политиката за развој и просторна алокација на индустриски гранки засновани на принципите на еколошка заштита и одржлив развој.
- Една од основните цели на концептот на развој и просторна разместеност на индустријата утврдена со Просторниот план на Република Македонија е примена на стратегијата на развој на високите технологии усогласени со концепцијата на одржливиот развој: мала суровинска и енергетска интензивност, висока информативна и научна интензивност, високо учество на стручната работна сила, висока фрагментација на пазарот со специфични барања, високи вложувања во предконкурентни истражувања и сеопфатно влијание врз карактеристиките на голем број сегменти на социо-економскиот систем.

### **Сообраќајна инфраструктура**

- Според Просторниот план на Република Македонија автопатската и магистрална патна мрежа релевантна за предметниот простор е:
- А1 (М-1) - (Граница со Србија-ГП Табановци-Куманово-Велес-Неготино-Демир Капија-Гевгелија-граница со Грција-ГП Богородица и делница Градско-Прилеп-врска со А3);
- Релевантен регионален патен правец за предметната локација влегува во групата на регионални патишта "Р1" и е со ознака:
- Р1103 - (Лаковица-врска со А4-Неготино-Кавадарци-Дреново-врска со Р1101);
- При изработка на планската документација од аспект на безбедноста во Патниот сообраќај, да се почитуваат Законот за јавни патишта, како и важечките Законски и подзаконски акти кои ја допираат оваа област.

### **Радиокомуникациска и кабелска електронско комуникациска мрежа**

- Локацијата со намена индустрија за бела техника, електрични апарати, фотоволтаични панели, системи за климатизација, КО Кавадарци, Општина Кавадарци, нема конфликт со постојните и планирани радиокомуникациски и кабелски електронско комуникациски мрежи.
- Преку кабелските електронски комуникациски мрежи, на крајните корисници треба да им се обезбеди сигурен пренос на јавни електронски комуникациски услуги со задоволување на одредени општи и посебни услови за квалитет, во согласност со Законот за електронските комуникации и препораките за обезбедување на одредено ниво на квалитет на пренос.

### **Заштита на животната средина**

- Со цел да се обезбеди заштита и унапредување на животната средина на просторот со намена индустрија за бела техника, електрични апарати, фотоволтаични панели, системи за климатизација, КО Кавадарци, Општина Кавадарци, потребно е да се почитуваат одредбите пропишани во законската регулатива од областа на заштита на животната средина и подзаконските акти донесени врз нивна основа.
- Да се внимава да не дојде до искористување на земјиштето на начин и обем со кој би се загрозиле неговите природни вредности.
- Да се следи и контролира присуството на загадувачки материи во воздухот со цел да се одржи квалитетот на воздухот во граници на дозволените нивоа на емисии.
- Да се предвидат соодветни технички зафати за пречистување на отпадните води и имплементација на технологии кои ќе овозможат нивно повторно искористување за истата или друга намена.
- Да се контролира квалитетот на пречистените отпадни води пред испуштање во најблискиот реципиент, со цел да се усогласат вредностите на концентрацијата на материите присутни во пречистената отпадна вода со пропишаните гранични вредности на максимално дозволените концентрации на материите присутни во реципиентот.



- Да се превземат активности за намалување на бучавата и вибрациите од опремата, со цел да се избегнат негативните ефекти од бучавата и да се почитуваат пропишаните гранични вредности за дозволено ниво на бучава во животната средина.
- Организирано управување со отпадот со цел да се минимизира негативното влијание врз животната средина, животот и здравјето на луѓето.
- Создавачот и/или поседувачот на отпадни материји и емисии ги сноси сите трошоци за санација на евентуално предизвиканите нарушувања во животната средина.
- Уредување на просторот со заштитно и украсно зеленило. При изборот на вегетацијата да се даде приоритет на видовите (автохтони) со висок биоакумулативен капацитет за загадувачки материји.
- Да се изведуваат енергетски ефикасни објекти.

### **Заштита на природно наследство**

- Согласно Студијата за заштита на природното наследство, изработена за потребите на Просторниот план на Република Македонија, предметниот простор со намена индустрија за бела техника, електрични апарати, фотоволтаични панели, системи за климатизација, КО Кавадарци, Општина Кавадарци, нема регистрирано ниту евидентирано природно наследство..
- Доколку при изработка на документацијата на предметниот простор или при уредување на просторот се дојде до одредени нови сознанија за природно наследство кое би можело да биде загрозувано со урбанизацијата на овој простор, потребно е да се предвидат соодветни мерки за заштита на природното наследство согласно Законот за заштита на природата.

### **Заштита на културното наследство**

- Согласно податоците од Експертниот елаборат за заштита на културното наследство и Археолошката карта на Република Македонија<sup>2</sup> на подрачјето на катастарската општина Кавадарци има регистрирани и евидентирани недвижни споменици на културата и археолошки локалитети.
- При изработка на планска документација од пониско ниво да се утврди точната локација на евидентираното и регистрираното културно наследство и во таа смисла да се применат соодветните плански мерки за заштита на истото.
- Доколку при изведување на земјаните работи се најде на археолошки артефакти, односно дојде до откривање на материјални остатоци со културно-историска вредност, потребно е да се постапи во согласност со постоечката законска регулатива (Закон за заштита културното наследство - „Службен весник на Република Македонија“ број 20/04, 115/07, 18/11, 148/11, 23/13, 137/13, 164/13, 38/14, 44/14, 199/14, 104/15, 154/15, 192/15, 39/16,11/18,20/19),

---

<sup>2</sup> МАНУ Скопје, 1996г.

односно веднаш да се запре со отпочнатите градежни активности и да се извести надлежната институција за заштита на културното наследство.

### ***Туризам и организација на туристички простори***

- Предметната локација за која што се наменети Условите за планирање, припаѓа на Средно - Вардарски туристички регион со утврдени 6 туристички зони и 24 туристички локалитети. Низ ова подрачје минува Транзитен туристички коридор.
- Согласно поставките на Концептот и критериумите за развој и организација на туристичката дејност, за непречен развој на вкупната туристичка понуда на ова подрачје, се препорачува, при идната организација на стопанските дејности да се почитуваат критериумите за заштита и одржлив економски развој.

### ***Заштита од воени разурнувања, природни и техничко-технолошки катастрофи***

- Локацијата за која се наменети условите за планирање на просторот со намена индустрија за бела техника, електрични апарати, фотоволтаични панели, системи за климатизација, КО Кавадарци, Општина Кавадарци, се наоѓа во простори со висок степен на загрозеност од воени дејства. Според тоа во согласност со Законот за заштита и спасување, задолжително треба да се применуваат мерките за заштита и спасување.
- Задолжителна примена на мерки за заштита од пожар.
- Согласно Просторниот План на Република Македонија, локацијата со намена индустрија за бела техника, електрични апарати, фотоволтаични панели, системи за климатизација, КО Кавадарци, Општина Кавадарци се наоѓа во потенцијална зона на свлечишта. Доколку на предметната локација се потврди веројатноста за настанување на свлечишта, да се предвидат соодветни мерки за заштита согласно законската регулатива.
- Анализираниот простор се наоѓа во подрачје каде се можни потреси со јачина до VIII степени по МКС, што наметнува задолжителна примена на нормативно- правна регулатива, со која се уредени постапките, условите и барањата за постигнување на технички конзистентен и економски одржлив степен на сеизмичка заштита, кај изградбата на новите објекти.



### ***Насоки за потребата од спроведување на Стратегиска оценка на влијанието врз животната средина***

- При донесувањето на Одлука за спроведување или Одлука за не спроведување на стратегиска оценка за документацијата на предметниот простор на просторот со со намена индустрија за бела техника, електрични апарати, фотоволтаични панели, системи за климатизација, КО Кавадарци, Општина Кавадарци, задолжително да се земат во предвид насоките за потреба од спроведување на Стратегиска оценка на влијанието врз животната средина, како и забелешките и заклучоците од секторските области опфатени со Просторниот план на Република Македонија.

*Услови за планирање на просторот со намена-индустрија за бела техника,  
електрични апарати, фотоволтаични панели, системи за климатизација,  
КО Кавадарци, Општина Кавадарци*

---

# ИЗВОД ОД ПРОСТОРЕН ПЛАН НА РЕПУБЛИКА МАКЕДОНИЈА 2002 - 2020

 МИНИСТЕРСТВО ЗА ЖИВОТНА СРЕДИНА И ПРОСТОРНО ПЛАНИРАЊЕ  
 АГЕНЦИЈА ЗА ПЛАНИРАЊЕ НА ПРОСТОРОТ















Сектор:  
Синтезни карти

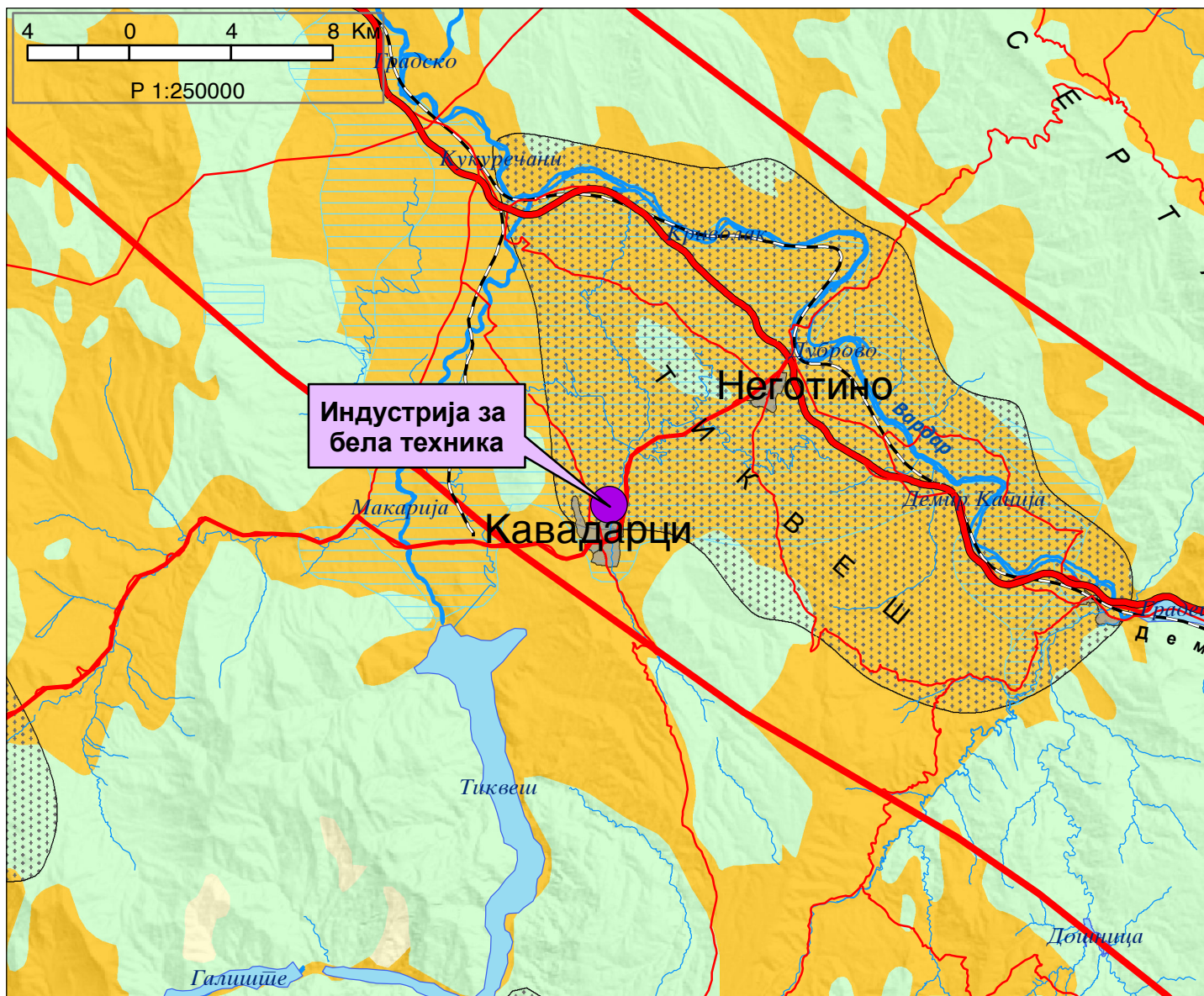
Тема:  
Биланс на намена на површините

## Користење на земјштето

Карта бр. 20

Легенда:

 шуми и шумско земјиште	 зони за експлоат. на минерали	 автопат
 земјоделско земјиште	 туристички простори	 магистрален пат
 наводнувани површини	 транзитни коридори	 регионален пат
 високопланински пасишта	 туристички центри	 железничка мрежа
 акумулации		 воздухопловно пристаниште



# ИЗВОД ОД ПРОСТОРЕН ПЛАН НА РЕПУБЛИКА МАКЕДОНИЈА 2002 - 2020

МИНИСТЕРСТВО ЗА ЖИВОТНА СРЕДИНА И ПРОСТОРНО ПЛАНИРАЊЕ  
АГЕНЦИЈА ЗА ПЛАНИРАЊЕ НА ПРОСТОРОТ

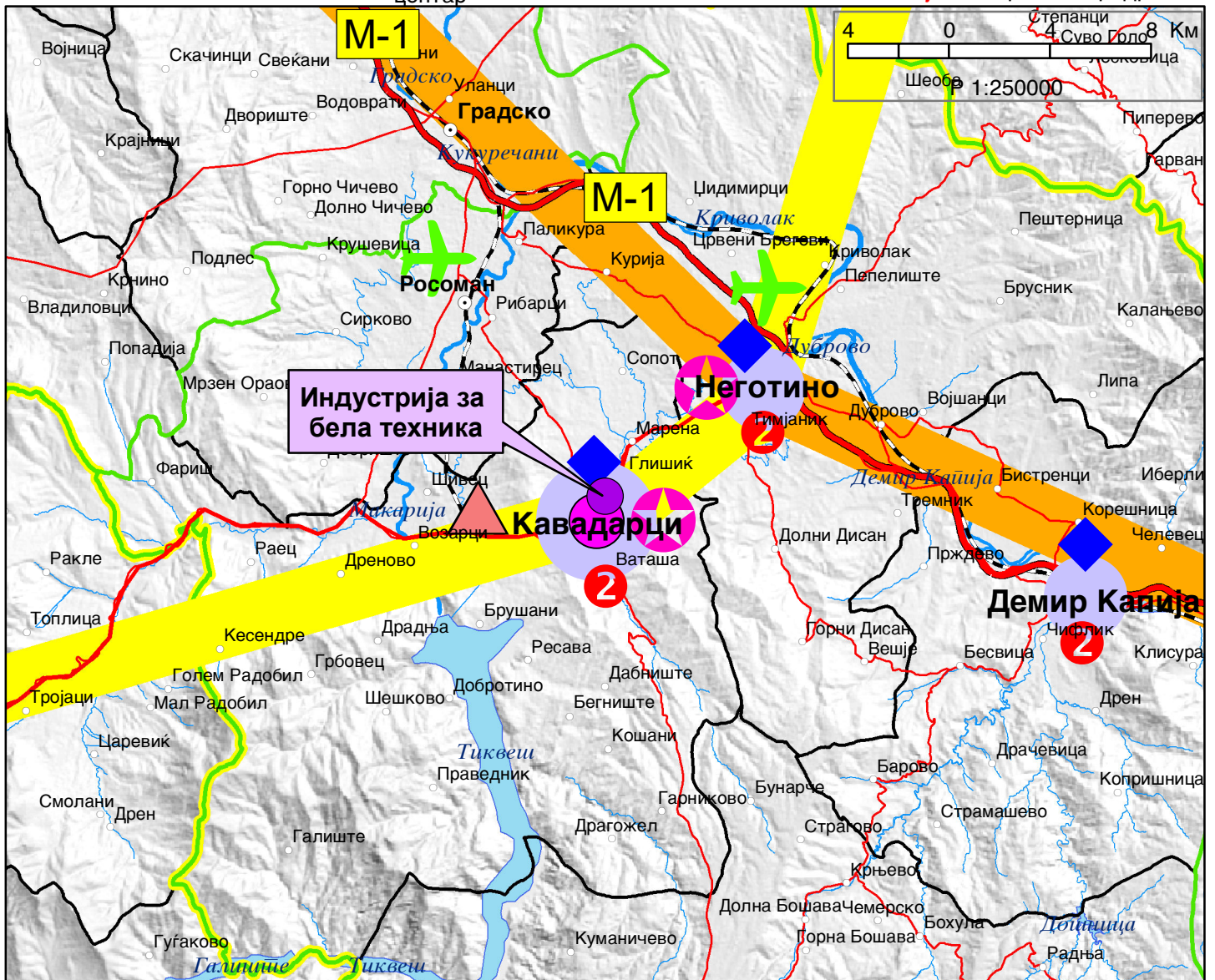
Сектор:  
Синтезни карти

Тема:  
Просторно-функционална организација

## Систем на населби и сообраќајна мрежа

Карта бр. 22

- Легенда:
- |  |   |  |                     |  |            |  |                       |
|--|---|--|---------------------|--|------------|--|-----------------------|
|  | Управа                                      |  | Образование         |  | Високо     |  | Слободна економ.зона  |
|  | Просторно-функц. единици                    |  | Здравствена заштита |  | Терцијална |  | Автопат               |
|  | Граници на влијанија на макрорегион. центри |  | Оски на развој      |  | јужна      |  | Магистрален пат       |
|  | Центар на макрорегион                       |  | источна             |  | северна    |  | Железничка мрежа      |
|  | Центар на микрорегион                       |  | север-југ           |  |            |  | Воздухоплов. пристан. |
|  | Центри на просторно-функционални единици    |  | западна             |  |            |  | Стопански аеродром    |
|  |   |  |                     |  |            |  | Спортски аеродром     |
|  |   |  |                     |  |            |  |                       |



# ИЗВОД ОД ПРОСТОРЕН ПЛАН НА РЕПУБЛИКА МАКЕДОНИЈА 2002 - 2020



МИНИСТЕРСТВО ЗА ЖИВОТНА СРЕДИНА И ПРОСТОРНО ПЛАНИРАЊЕ



АГЕНЦИЈА ЗА ПЛАНИРАЊЕ НА ПРОСТОРОТ

Сектор:

Синтезни карти

Тема:

Техничка инфраструктура

## Водостопанска и енергетска инфраструктура

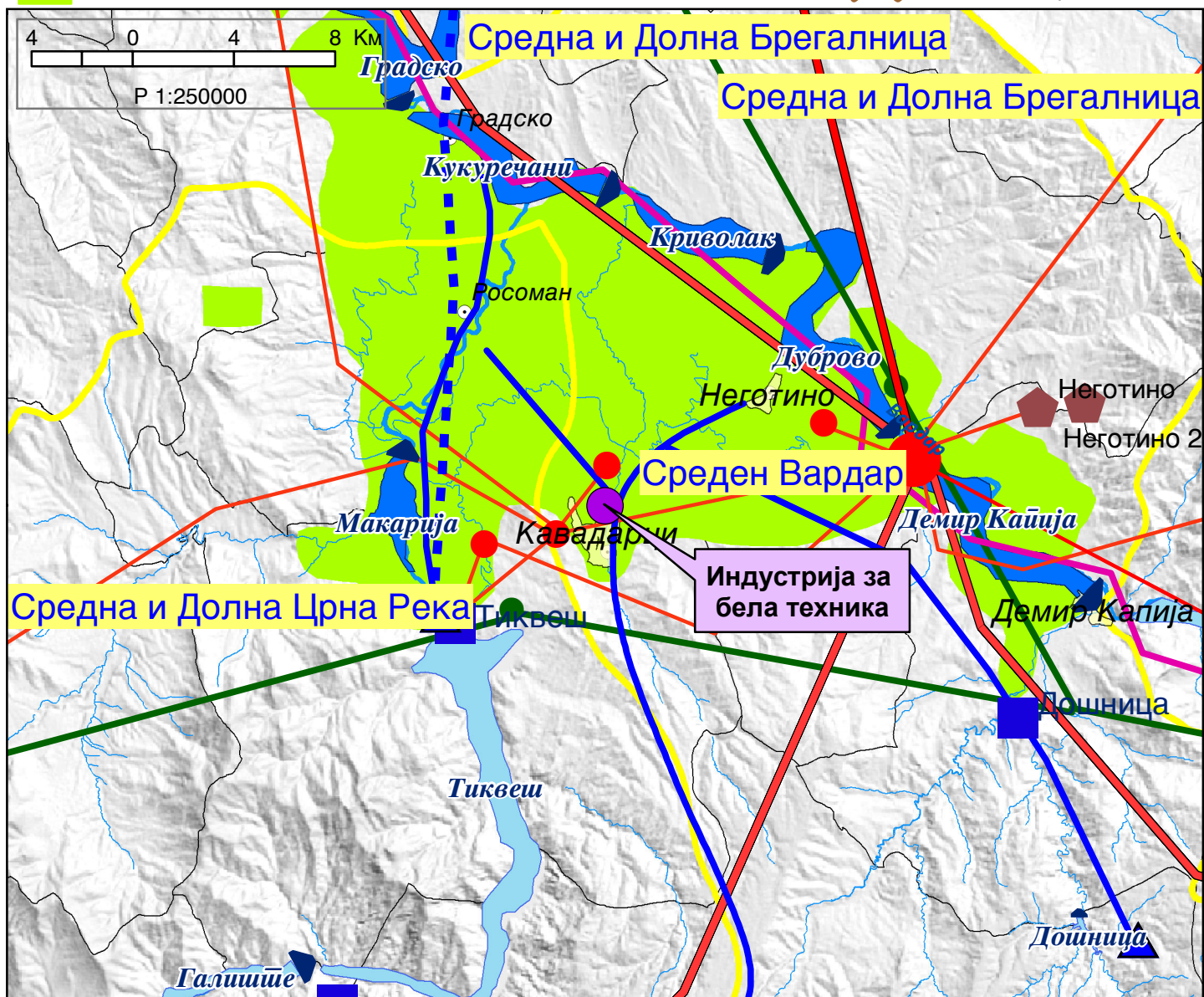
Карта бр. 23

Легенда:

- Изворишта
- Водоводен систем
- Регионален водост. систем
- Акумулации
- Акумулации по 2020г.
- Природни езера
- Наводнувани површини

- Водостопански подрачја
- Термоелектрани
- Хидроелектрани
- Далноводи
  - 110 kV
  - 220 kV
  - 400 kV
- Трафостаници
  - 110 kV
  - 220 kV
  - 400 kV

- Рафинерија
- Нафтовод
- Индустриски топлани
- Рудник на јаглен
- Брикетара
- Гасовод
- Регулациони станици
- Канализационен систем



# ИЗВОД ОД ПРОСТОРЕН ПЛАН НА РЕПУБЛИКА МАКЕДОНИЈА 2002 - 2020

 МИНИСТЕРСТВО ЗА ЖИВОТНА СРЕДИНА И ПРОСТОРНО ПЛАНИРАЊЕ

 АГЕНЦИЈА ЗА ПЛАНИРАЊЕ НА ПРОСТОРОТ

Сектор:

Синтезни карти


Тема:


Заштита на животната средина


**Реонизација и категоризација на просторот за заштита**


Карта бр. 24


Легенда:


 Граници на региони за управување со животната средина


 Заштита на простори со природни вредности


 Рекултивација на деград. простори

 Управување со загад. на воздух и вода


 Заштита на реки со нарушен квалитет


 Заштита на акумулации и реки за водозафати

 Рекултивација на деградирани простори


 Заштита на земјоделско земјиште

 Заштита на шуми

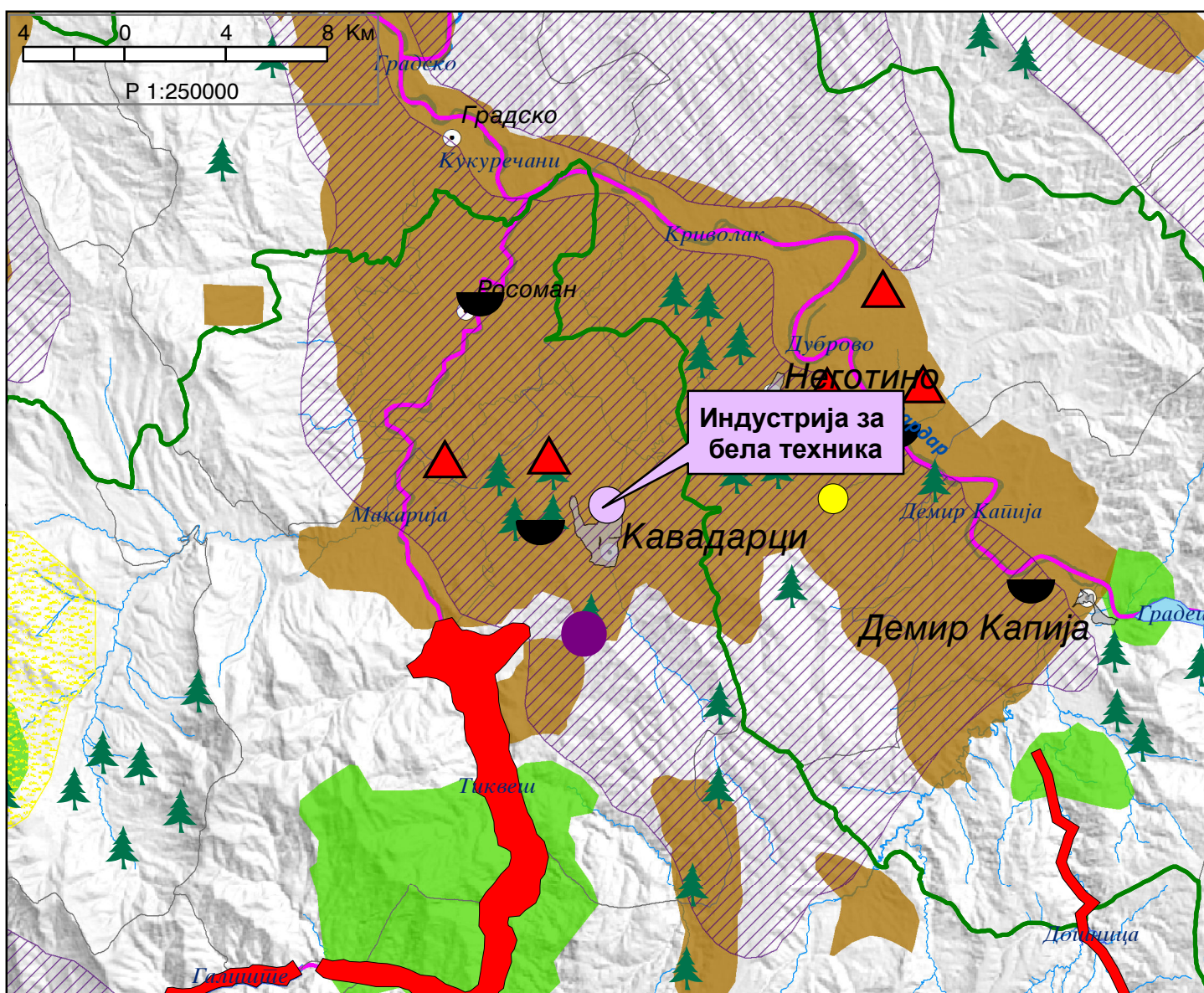
 Поволни подрачја за лоцирање регионални санитарни депонии

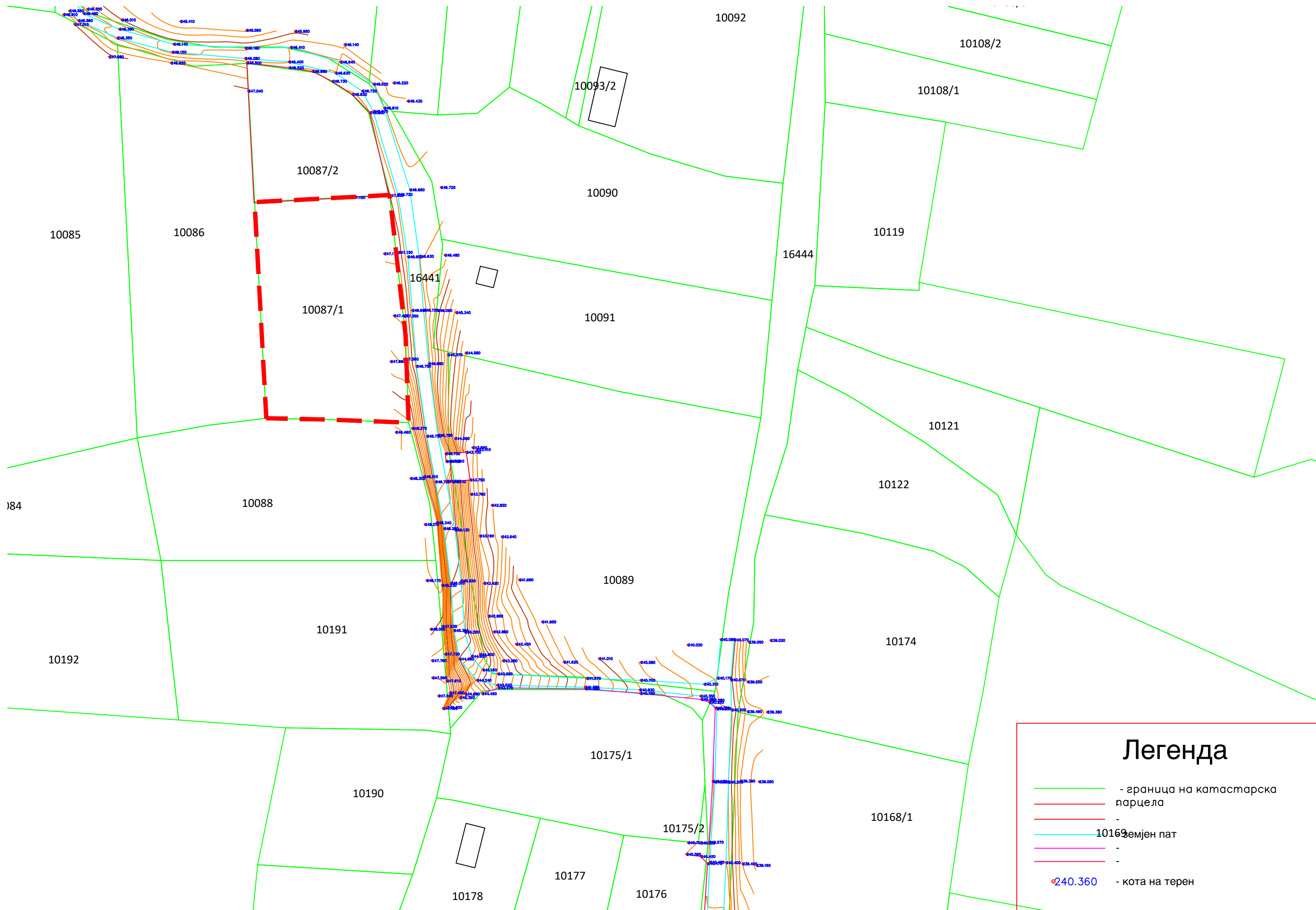
 Поволни хидрогеолошки средини за лоцирање на депонии

 Споменичко подрачје

 Археолошки локалитети

 Споменички целини





### Легенда

- - граница на катастарска парцела
- -
- - земјен пат
- -
- -
- ⊙240.360 - кота на терен