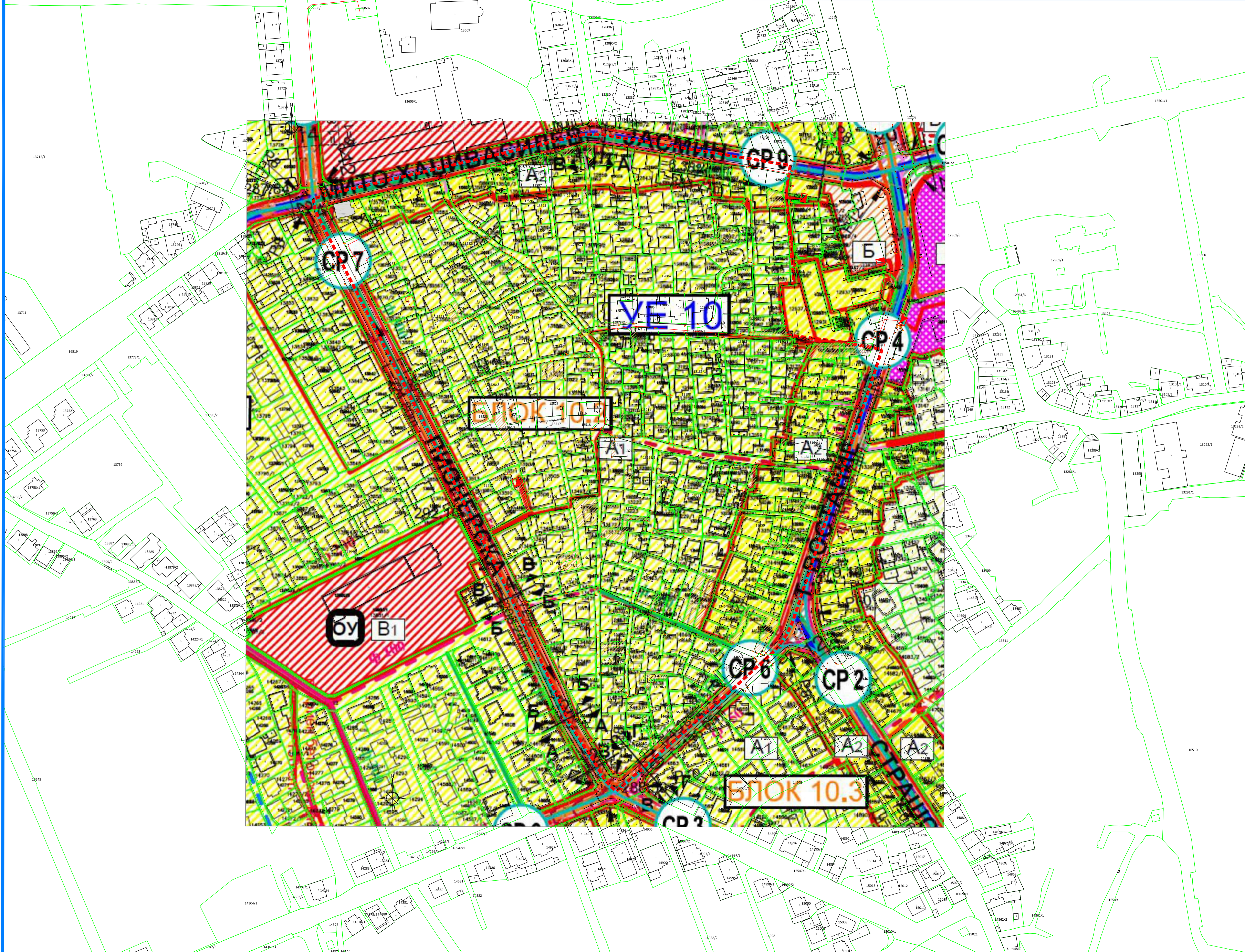


ГРАФИЧКИ ДЕЛ  
ДОКУМЕНТАЦИОНА ОСНОВА

---

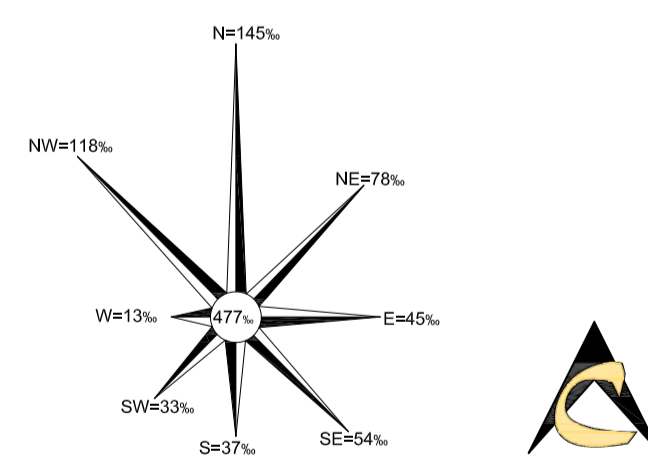




**ЛЕГЕНДА**

— ГРАНИЦА НА ПЛАНСКИ ОПФАТ  
(ДУП за УЕ10, за деп од Блок 10.2, Мито Хаџивасилев Јасмин)

**ДЕТАЛЕН УРБАНИСТИЧКИ ПЛАН  
УЕ 5 БЛОК 5.4 „МЛАДИНСКИ“  
КО КАВАДАРЦИ  
ОПШТИНА КАВАДАРЦИ  
ДОКУМЕНТАЦИОНА ОСНОВА  
М=1:1000**



ЛИЦЕНЦА БР. 0105  ИНСТИТУТ ЗА УРБАНИЗАМ,  
СООБРАКАЈ И ЕКОЛОГИЈА

НАРАЧАТЕЛ: ОПШТИНА КАВАДАРЦИ

**ДЕТАЛЕН УРБАНИСТИЧКИ ПЛАН ЗА УЕ5 БЛОК  
5.4 „МЛАДИНСКИ“  
КО КАВАДАРЦИ , ОПШТИНА КАВАДАРЦИ**

ДОКУМЕНТАЦИОНА ОСНОВА  
ЗБИРЕН ГРАФИЧКИ ПРИЛОГ СО ГУП НА ГРАД КАВАДАРЦИ

**ПЛАНЕР ПОТПИСНИК  
МАЈА ЗАФИРОВСКА д.п.и. инж. арх.,  
ОВЛАСТУВАЊЕ БР. 0.717**

**СОРАБОТНИЦИ**  
м-р ЕЛЕНА ЈОВАНОВСКА д.п.и. овластување бр. 0.0648  
ЕЛЕНА АНДРЕЕВА д.п.и. овластување бр. 0.0413  
м-р ЕМИЛИЈА РЕЛИФАНОВСКА д.п.и.

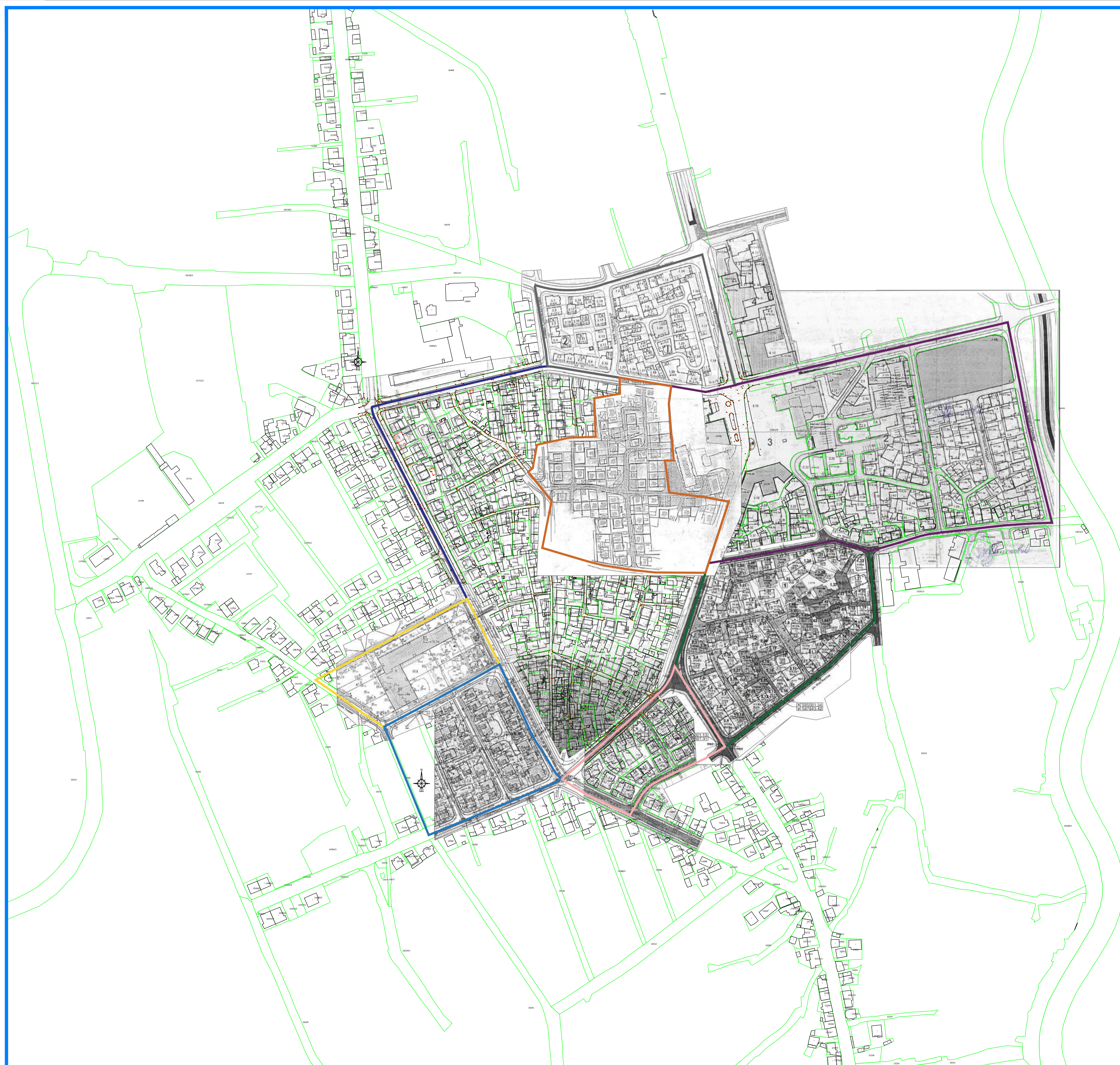
УПРАВИТЕЛ:  
БОРИСЛАВ ЈОСИФОВ д.п.и.  
Технички бр. \_\_\_\_\_

РАЗМЕР:  
P = 1 : 1000

ДАТА:  
СКОПЈЕ ЈУЛИ 2020

ЛИСТ БРОЈ:  
1



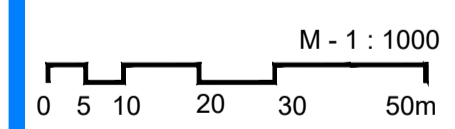
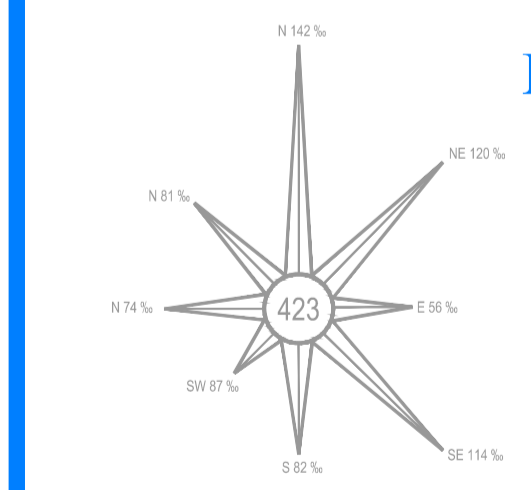


**ЛЕГЕНДА**

- ГРАНИЦА НА ОПФАТ (ДУП за УЕ10, за дел од Блок 10.2, Мито Хаџивасилев Јасмин\*)
- ГРАНИЦА НА ОПФАТ (ДУП Кавадарци)
- ГРАНИЦА НА ОПФАТ (ДУП Кавадарци „Фердо Росомановски“)
- ГРАНИЦА НА ОПФАТ (ДУП за дел од УБ 13 К- Миле Вчков)
- ГРАНИЦА НА ОПФАТ (ДУП за дел од УБ 16-ОУ Тодра Хаџи Теофов)
- ГРАНИЦА НА ОПФАТ (ДУП за дел од УБ 16К- Писоверска запад)
- ГРАНИЦА НА ОПФАТ (ДУП УЕ 12 К -2007-2012)
- ГРАНИЦА НА ОПФАТ (ДУП УБ „Балканска“)
- ГРАНИЦА НА ОПФАТ (ДУП 8 Март - дел од УБ 13К\*)

**ДЕТАЛЕН УРБАНИСТИЧКИ ПЛАН  
УЕ 5 БЛОК 5.4 „МЛАДИНСКИ“  
КО КАВАДАРЦИ  
ОПШТИНА КАВАДАРЦИ  
ДОКУМЕНТАЦИОНА ОСНОВА**

**M=1:1000**



ИНСТИТУТ ЗА УРБАНИЗАМ,  
СОБРАКАЈ И ЕКОЛОГИЈА

НАРАЧАТЕЛ: ОПШТИНА КАВАДАРЦИ

**ДЕТАЛЕН УРБАНИСТИЧКИ ПЛАН ЗА УЕ5 БЛОК  
5.4 „МЛАДИНСКИ“  
КО КАВАДАРЦИ , ОПШТИНА КАВАДАРЦИ**

**ДОКУМЕНТАЦИОНА ОСНОВА**  
ЗБИРЕН ГРАНИЧНИ ПРЕГЛЕД СО НАМЕНЕНИ ПЛАНСКИ РЕШЕНИЯ ОД ДОНЕСЕНИ  
УРБАНИСТИЧКИ ПЛАНОВИ ЗА И ВО ПЛАНСКИОТ ОПФАТ ИЛИ КОИ ГРАНИЧАТ СО  
ПЛАНСКИОТ ОПФАТ

**ПЛАНЕР ПОТПИСНИК**  
МАЈА ЗАФИРОВСКА д.и.г., овластување бр. 0.717

**СОРАБОТНИЦИ**  
м-р ЕЛЕНА ЈОВАНОВСКА д.и.г., овластување бр. 0.0648  
ЕЛЕНА АНДРЕЕВА д.и.г., овластување бр. 0.0413  
м-р ЕМИЛИЈА ЛЕЛИАНОВСКА д.и.г.

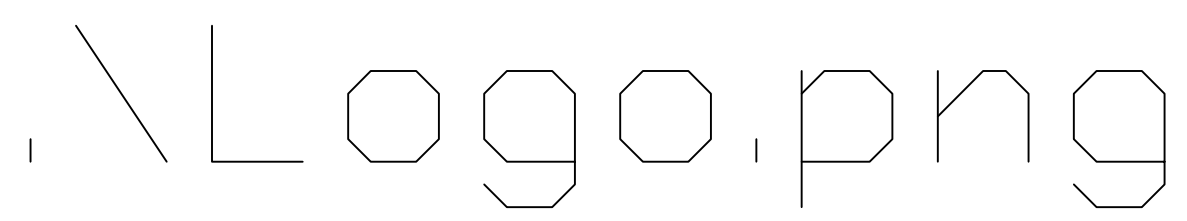
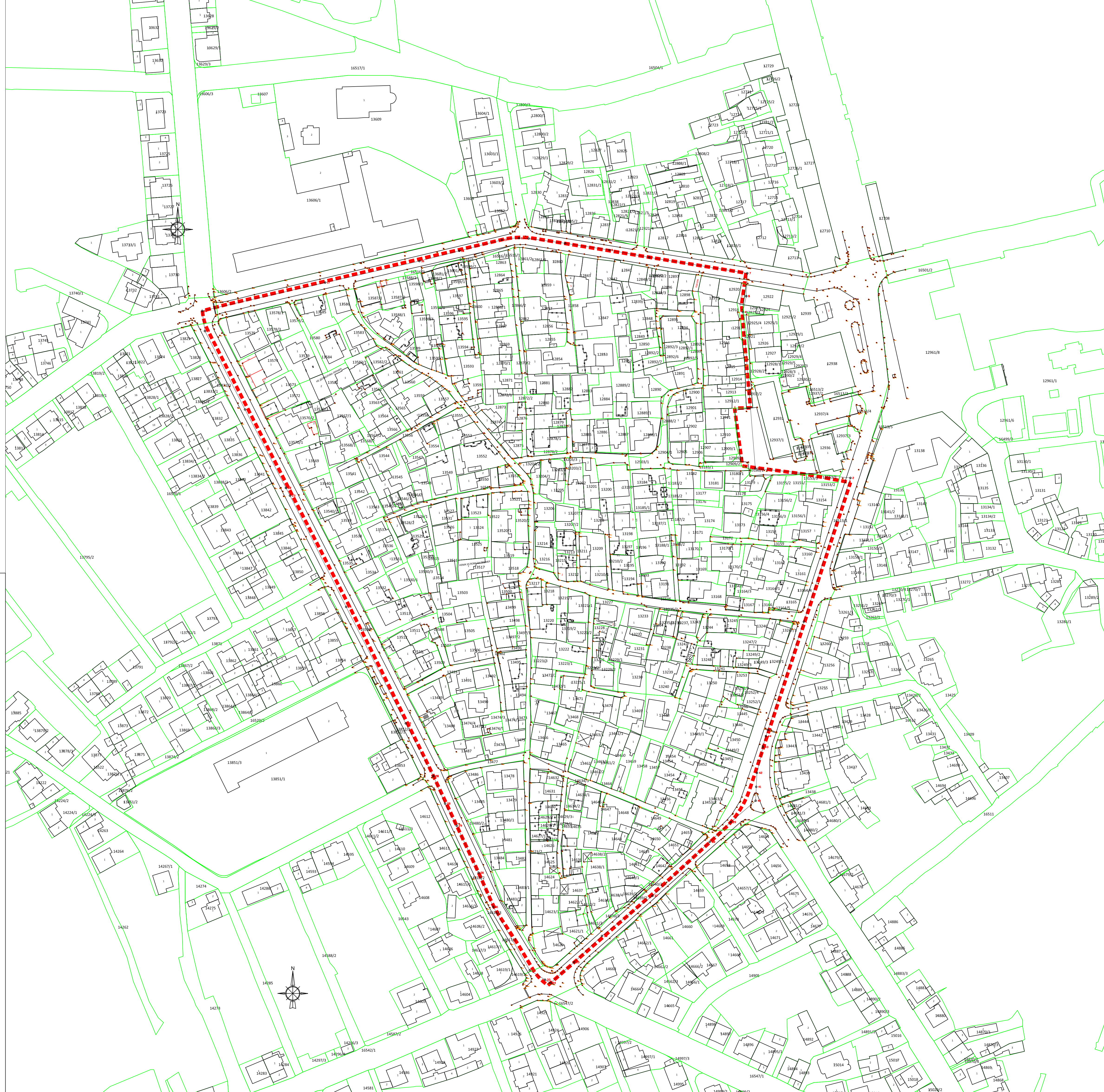
УПРАВИТЕЛ:  
БОРИСЛАВ ЈОСИФОВ д.и.г.

РАЗМЕР:  
Р = 1 : 1000

Дата:  
СКОПЈЕ, ЈУЛИ 2020

Лист бр. 01





Друштво за геодетски работи и услуги  
**ГЕОДИН ГЕО ДООЕЛ Скопје**  
 ул. Борис Трајковски бр.111 - Скопје

Инвеститор:  
 Општина Кавадарци

Предмет на работа:  
 Геодетски елаборат за  
 ажурирана

Изготвил:

Моника Стефановска дипл.геод.инж.

Размер 1:1000

Дата: 07.09.2018 год.

Димензии на листот

700 x 297 mm

Прилог 1

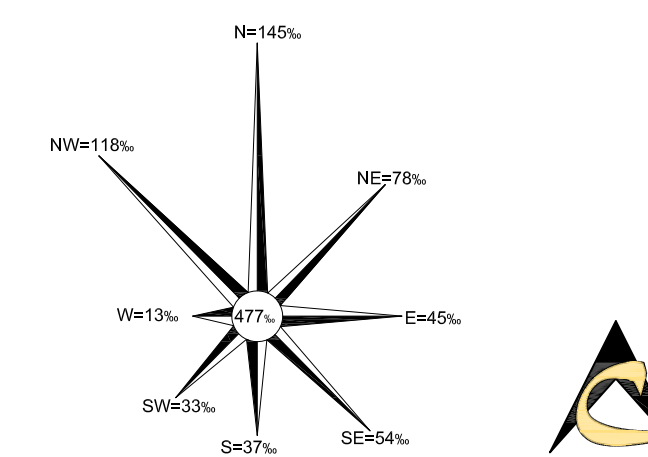
**ЛЕГЕНДА:**

- Катастарска парцела
- 12134/2 - Број на катастарска парцела
- Објект
- 1 - Број на објект
- Асфалт
- - Опис на снимена детална точка

**ЛЕГЕНДА**

- - - ГРАНИЦА НА ПЛАНСКИ ОПФАТ (П=9,06 ха)

**ДЕТАЛЕН УРБАНИСТИЧКИ ПЛАН  
 УЕ 5 БЛОК 5.4 „МЛАДИНСКИ“  
 КО КАВАДАРЦИ  
 ОПШТИНА КАВАДАРЦИ  
 ДОКУМЕНТАЦИОНА ОСНОВА  
 М=1:1000**



Лиценца бр. 0105 **ИНСТИТУТ ЗА УРБАНИЗАМ,  
 СООБРАЌАЈ И ЕКОЛОГИЈА**

НАРАЧАТЕЛ: ОПШТИНА КАВАДАРЦИ

**ДЕТАЛЕН УРБАНИСТИЧКИ ПЛАН ЗА УЕ5 БЛОК  
 5.4 „МЛАДИНСКИ“  
 КО КАВАДАРЦИ , ОПШТИНА КАВАДАРЦИ**

ДОКУМЕНТАЦИОНА ОСНОВА  
 АЖУРИРАНА ГЕОДЕТСКА ПОДЛОГА

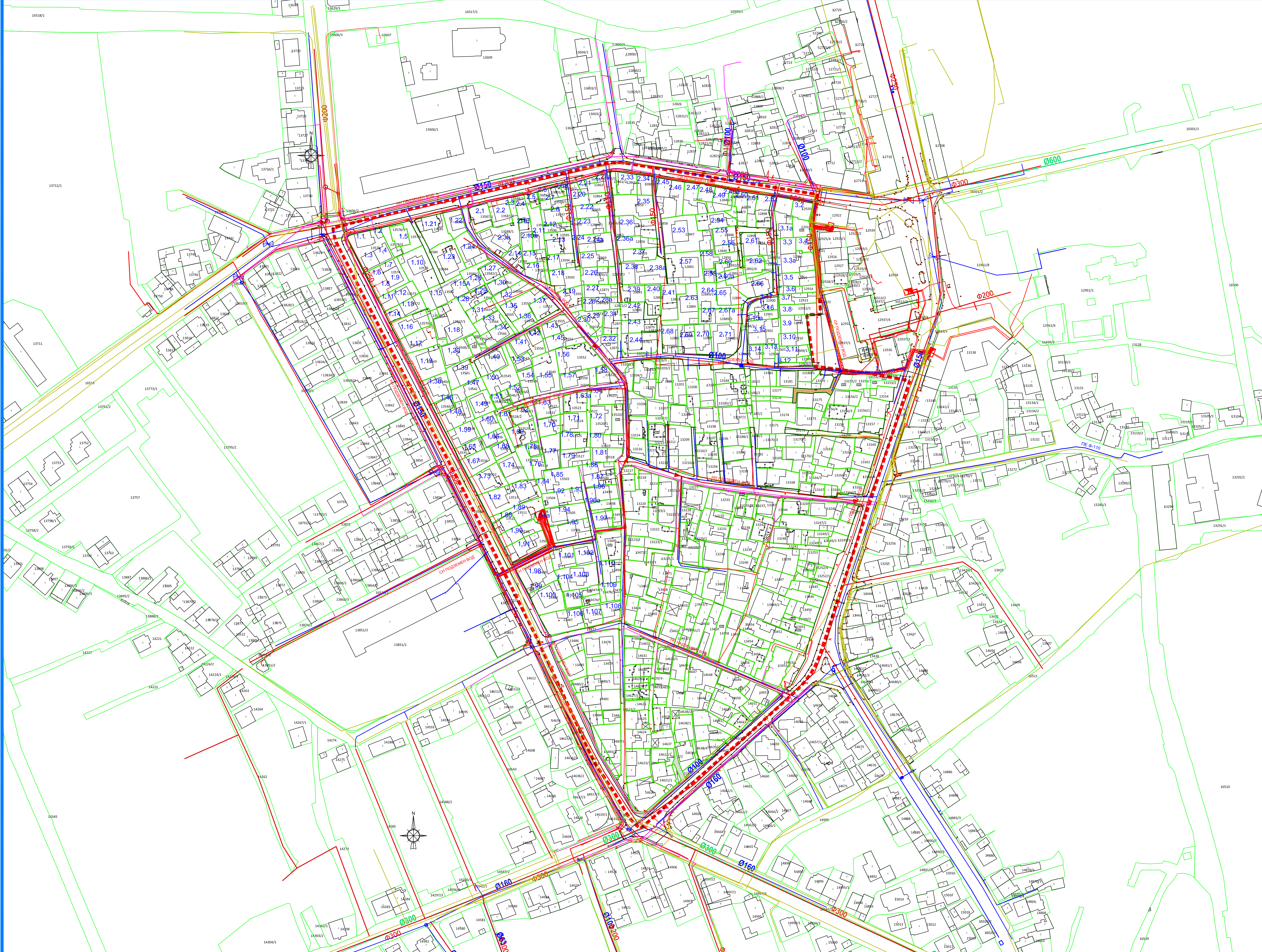
**ПЛАНЕР ПОТПИСНИК  
 МАЈА ЗАФИРОВСКА дипл. инж. арх.,  
 ОБЛАСТУВАЊЕ БР. 0.717**

**СОРАБОТНИЦИ**  
 м-р ЕЛЕНА ЈОВАНОВСКА д.и.а. овластување бр. 0.0648  
 ЕЛЕНА АНДРЕЕВА д.и.а. овластување бр. 0.0413  
 м-р ЕМИЛИЈА ЛЕФИАНОВСКА д.и.а.



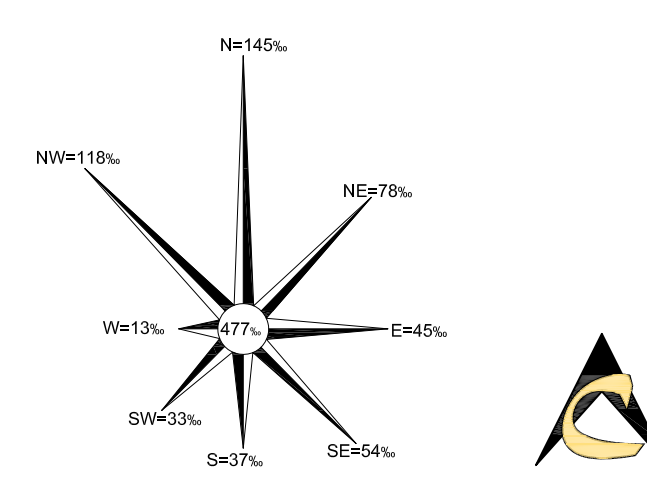






- ЛЕГЕНДА**
- - - ГРАНИЦА НА ПЛАНСКИ ОПФАТ (P=0,06ха)
  - ЕЛЕМЕНТИ НА СООБРАКАЈ
  - ГРАНИЦА НА ГРАДЕЖНА ПАРЦЕЛА
- ИНФРАСТРУКТУРА**
- ПОСТОЈНА ВОДОВОДНА МРЕЖА (Комуналец, Кавадарци)
  - ПОСТОЈНА ФЕКАЛНА КАНАЛИЗАЦИЈА
  - ПОСТОЈНА АТМОСФЕРСКА КАНАЛИЗАЦИЈА
  - ПОСТОЈНА ТЕЛЕКОМУНИКАЦИСКА МРЕЖА (ТЕЛЕКОМ)
  - ПОСТОЈНИ ИНСТАЛАЦИИ (АЕК)
  - ПОСТОЈНИ СН ПОДЗЕМНИ ЕЛЕКТРИЧНИ ВОДОВИ (ЕВН)
  - ПОСТОЈНИ НН ПОДЗЕМНИ ЕЛЕКТРИЧНИ ВОДОВИ (ЕВН)
  - ПОСТОЈНИ НН НАДЗЕМНИ ЕЛЕКТРИЧНИ ВОДОВИ (ЕВН)
  - ПОСТОЈНА ТРАВОСТАНИЦА

**ДЕТАЛЕН УРБАНИСТИЧКИ ПЛАН  
УЕ 5 БЛОК 5.4 „МЛАДИНСКИ“  
КО КАВАДАРЦИ  
ОПШТИНА КАВАДАРЦИ  
ДОКУМЕНТАЦИОНА ОСНОВА  
М=1:1000**



ЛИЦЕНЦА БР. 0105 **ИНСТИТУТ ЗА УРБАНИЗАМ,  
СООБРАКАЈ И ЕКОЛОГИЈА**

НАРАЧАТЕЛ: ОПШТИНА КАВАДАРЦИ

**ДЕТАЛЕН УРБАНИСТИЧКИ ПЛАН ЗА УЕ БЛОК  
5.4 „МЛАДИНСКИ“  
КО КАВАДАРЦИ, ОПШТИНА КАВАДАРЦИ**

ДОКУМЕНТАЦИОНА ОСНОВА  
ИНВЕНТАРИЗАЦИЈА НА ИЗГРАДЕНА КОМУНАЛНА  
ИНФРАСТРУКТУРА

**ПЛАНЕР ПОТПИСНИК  
МАЈА ЗАФИРОВСКА** дипл. инж. арх.,  
ОВЛАСТУВАЊЕ БР. 0.717

**СОРАБОТНИЦИ**  
м-р ЕЛЕНА ЈОВАНОВСКА д.и.а. овластување бр. 0.0648  
ЕЛЕНА АНДРЕВА д.и.а. овластување бр. 0.0413  
м-р ЕМИЛИЈА ПЕЛИФАНОВСКА д.и.а.

УПРАВИТЕЛ:  
БОРИСЛАВ ЈОСИФОВ д.и.а.  
Технички бр. \_\_\_\_\_

РАЗМЕР:  
P = 1 : 1000  
ДАТА:  
СКОПЈЕ ЈУЛИ 2020  
ЛИСТ БРОЈ:  
5